

LEGENDA

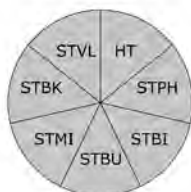
× Kilometrering

**Toetsvak**

↔ Geen oordeel

↔ Voldoet op alle toetssporen

↔ Voldoet niet op één of meerdere toetssporen



Toetsing regionale keringen in rijksbeheer  
Amsterdam-Rijnkanaal 1

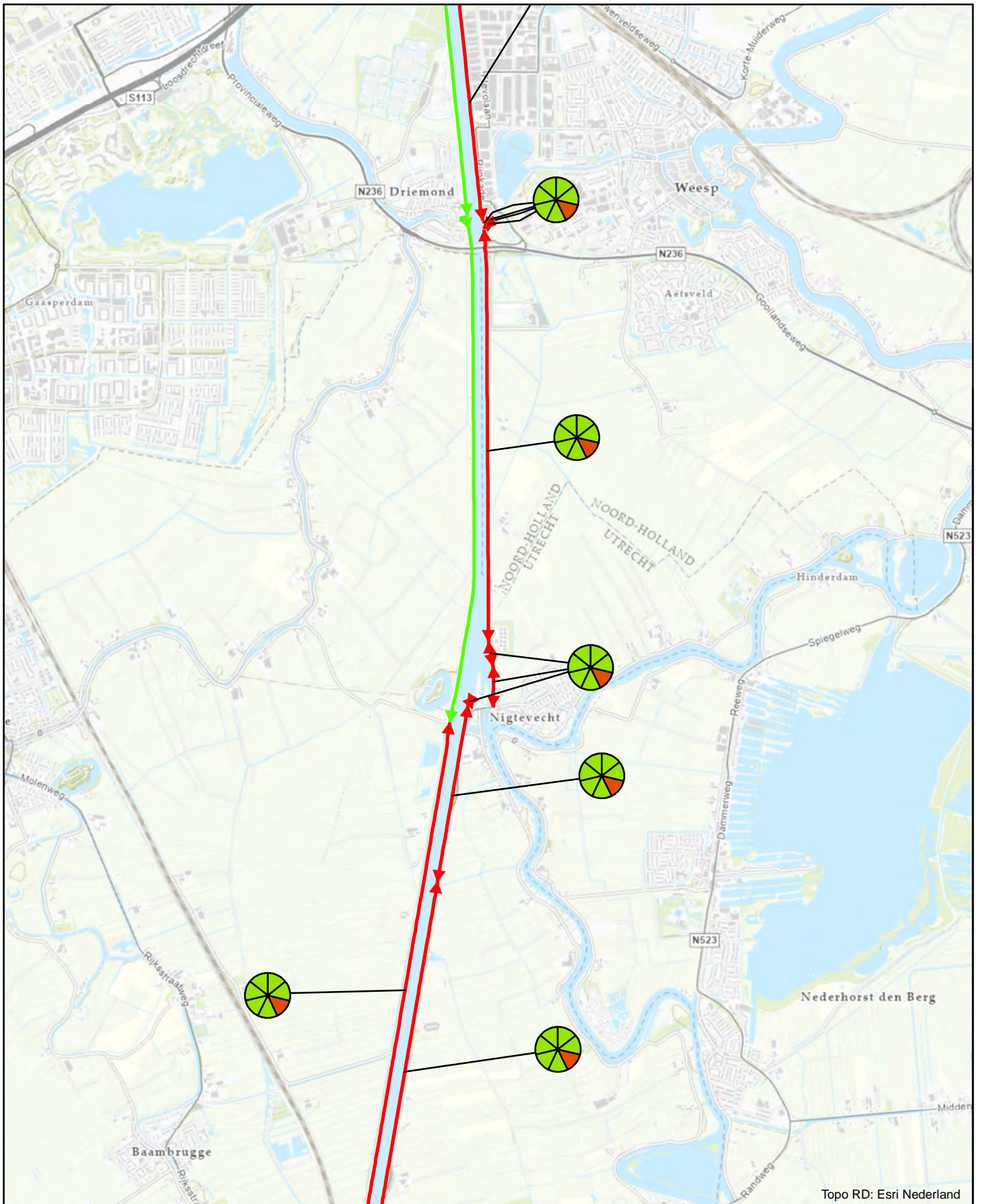


Kaart nr: 1

Schaal (A4): 1:1.35.000

Datum: 08-03-2021





Topo RD: Esri Nederland

LEGENDA

× Kilometrering

**Toetsvak**

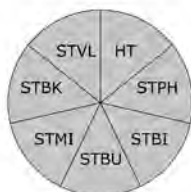
↔ Geen oordeel

↔ Voldoet op alle toetssporen

↔ Voldoet niet op één of meerdere toetssporen



Rijkswaterstaat  
Ministerie van Infrastructuur en Waterstaat



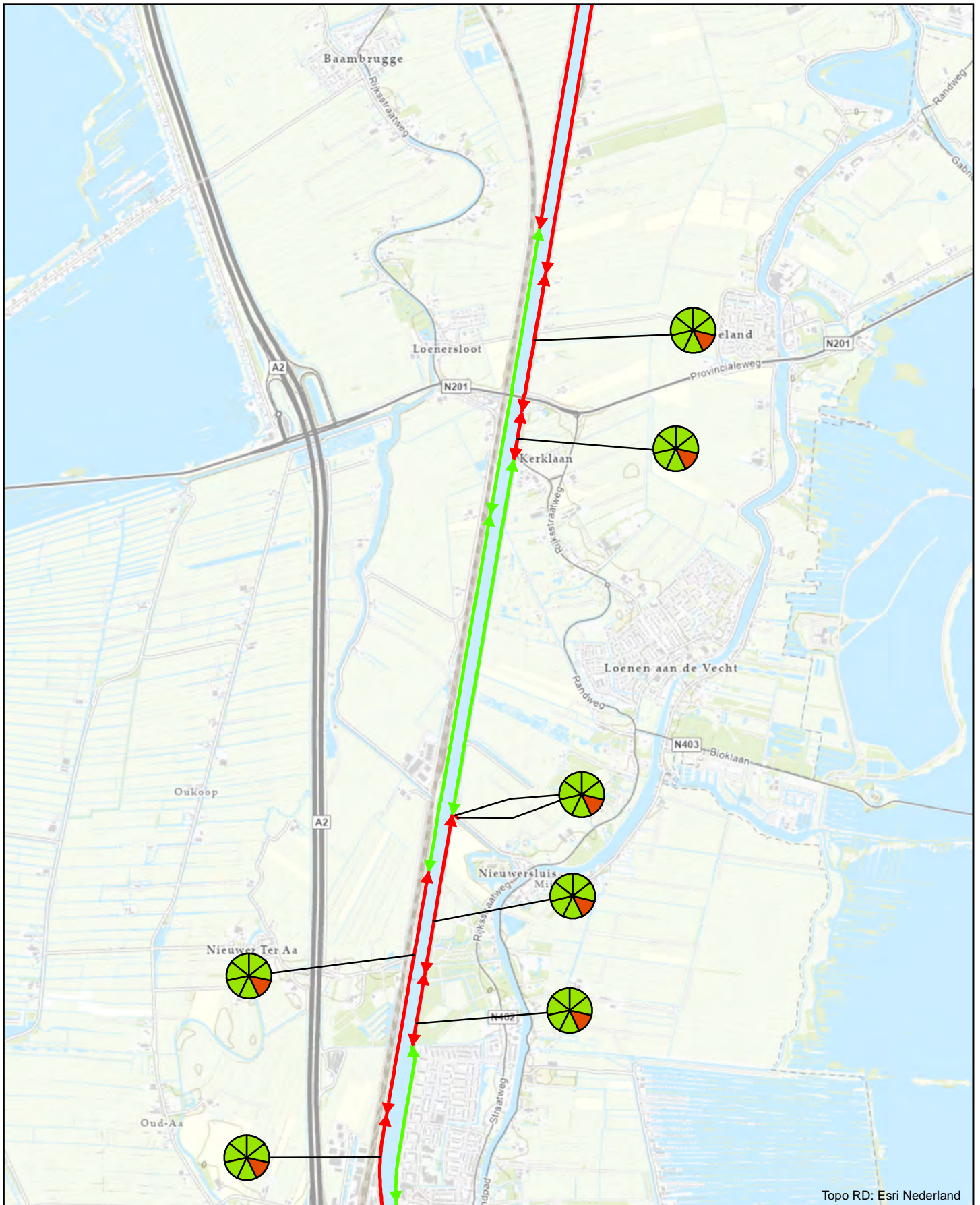
Toetsing regionale keringen in rijksbeheer  
Amsterdam-Rijnkanaal 2



Kaart nr: 2

Schaal (A4): 1:1.35.000  
Datum: 08-03-2021





Topo RD: Esri Nederland

LEGENDA

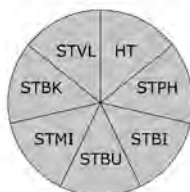
× Kilometrering

**Toetsvak**

↔ Geen oordeel

↔ Voldoet op alle toetssporen

↔ Voldoet niet op één of meerdere toetssporen



Rijkswaterstaat  
Ministerie van Infrastructuur en Waterstaat

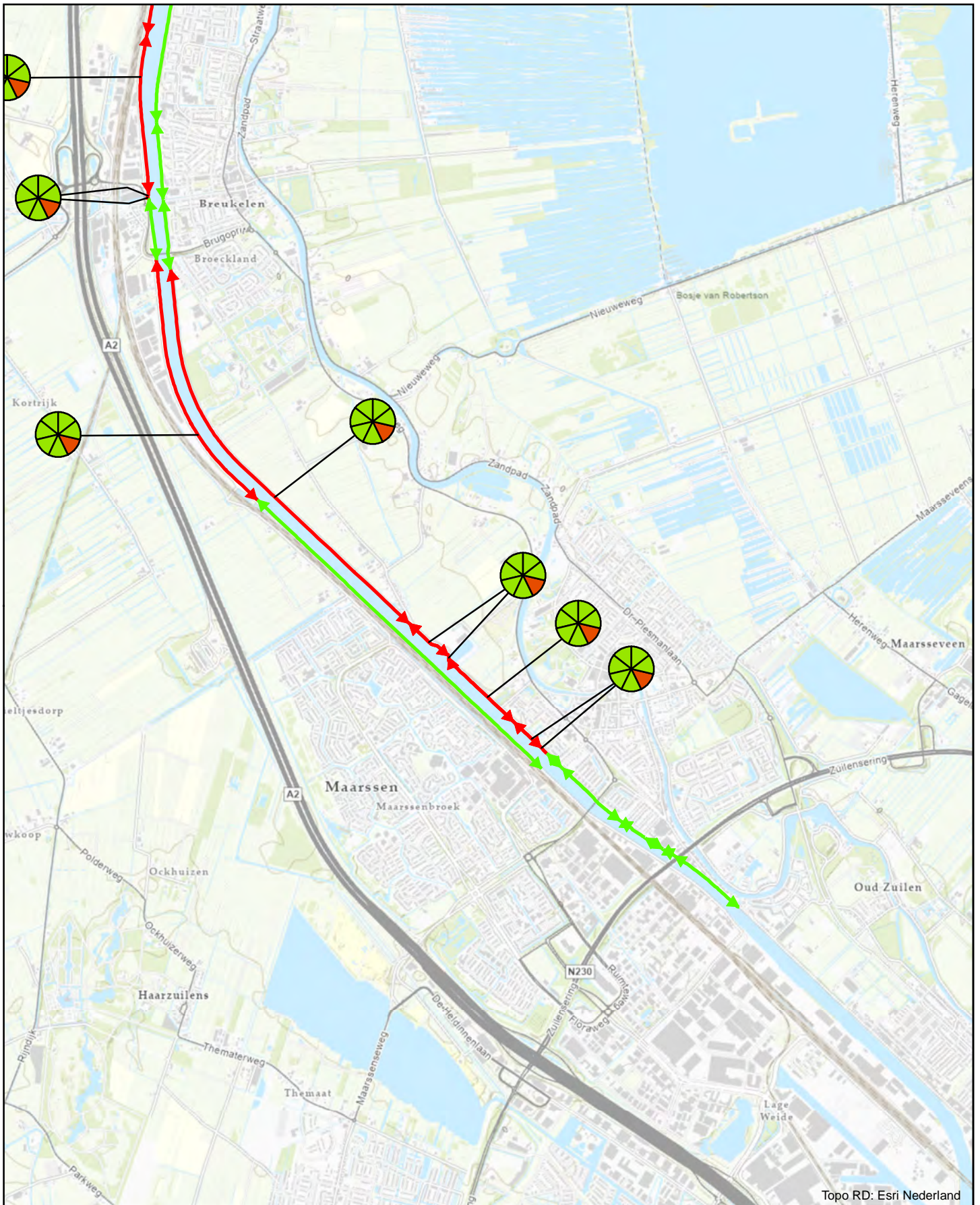
**Toetsing regionale keringen in rijksbeheer  
Amsterdam-Rijnkanaal 3**



Kaart nr: 3

Schaal (A4): 1:1.35.000  
Datum: 08-03-2021





Topo RD: Esri Nederland

LEGENDA

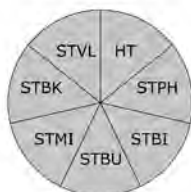
× Kilometrering

**Toetsvak**

↔ Geen oordeel

↔ Voldoet op alle toetssporen

↔ Voldoet niet op één of meerdere toetssporen



Rijkswaterstaat  
Ministerie van Infrastructuur en Waterstaat

Toetsing regionale keringen in rijksbeheer  
Amsterdam-Rijnkanaal 4

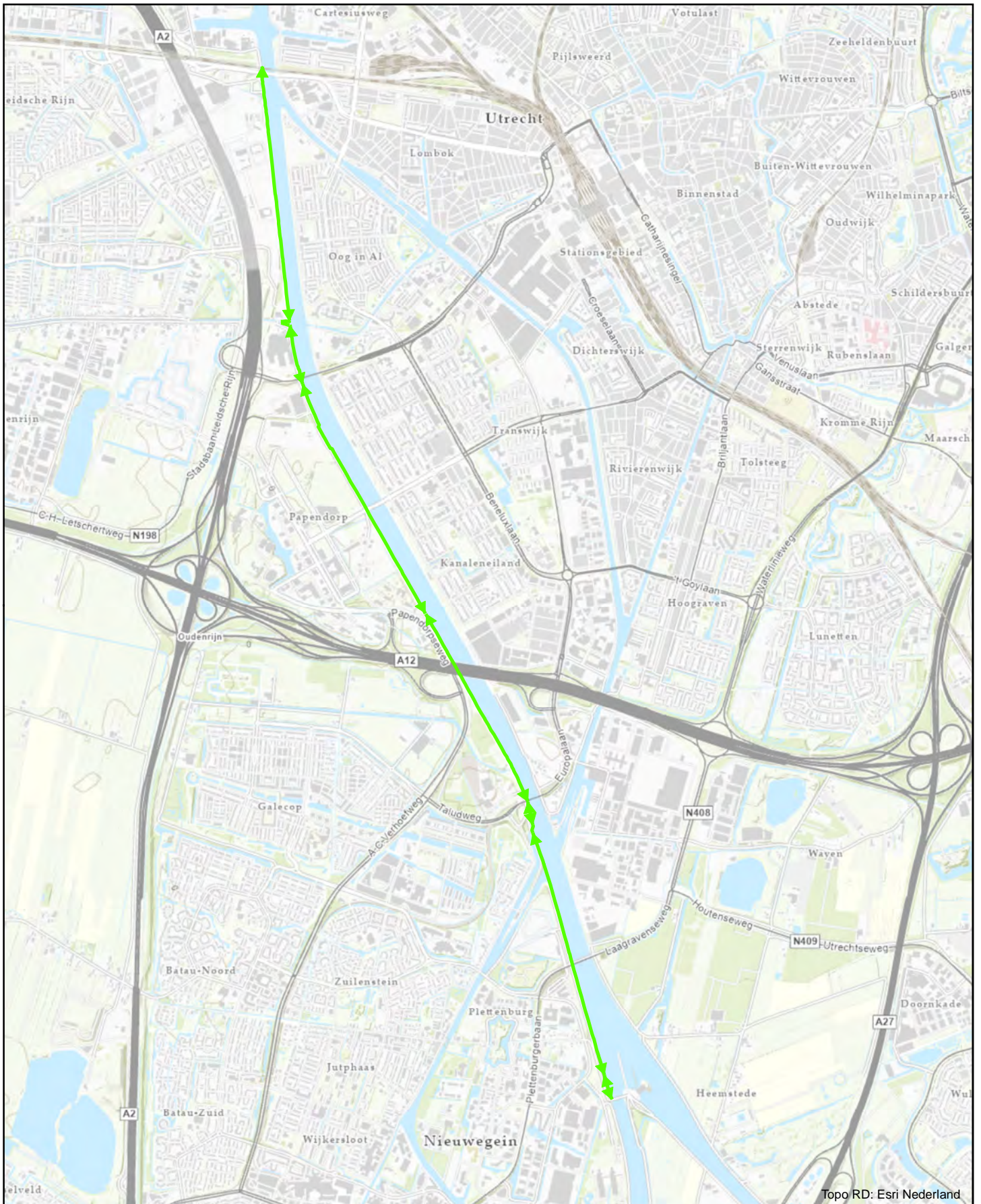
0 0,5 1 2 Kilometers



Kaart nr: 4

Schaal (A4): 1:1.35.000  
Datum: 08-03-2021





Topo RD: Esri Nederland

LEGENDA

× Kilometrering

Toetsvak

↔ Geen oordeel

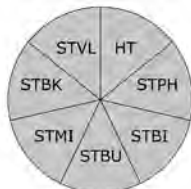
↔ Voldoet op alle toetssporen

↔ Voldoet niet op één of meerdere toetssporen



Rijkswaterstaat  
Ministerie van Infrastructuur en Waterstaat

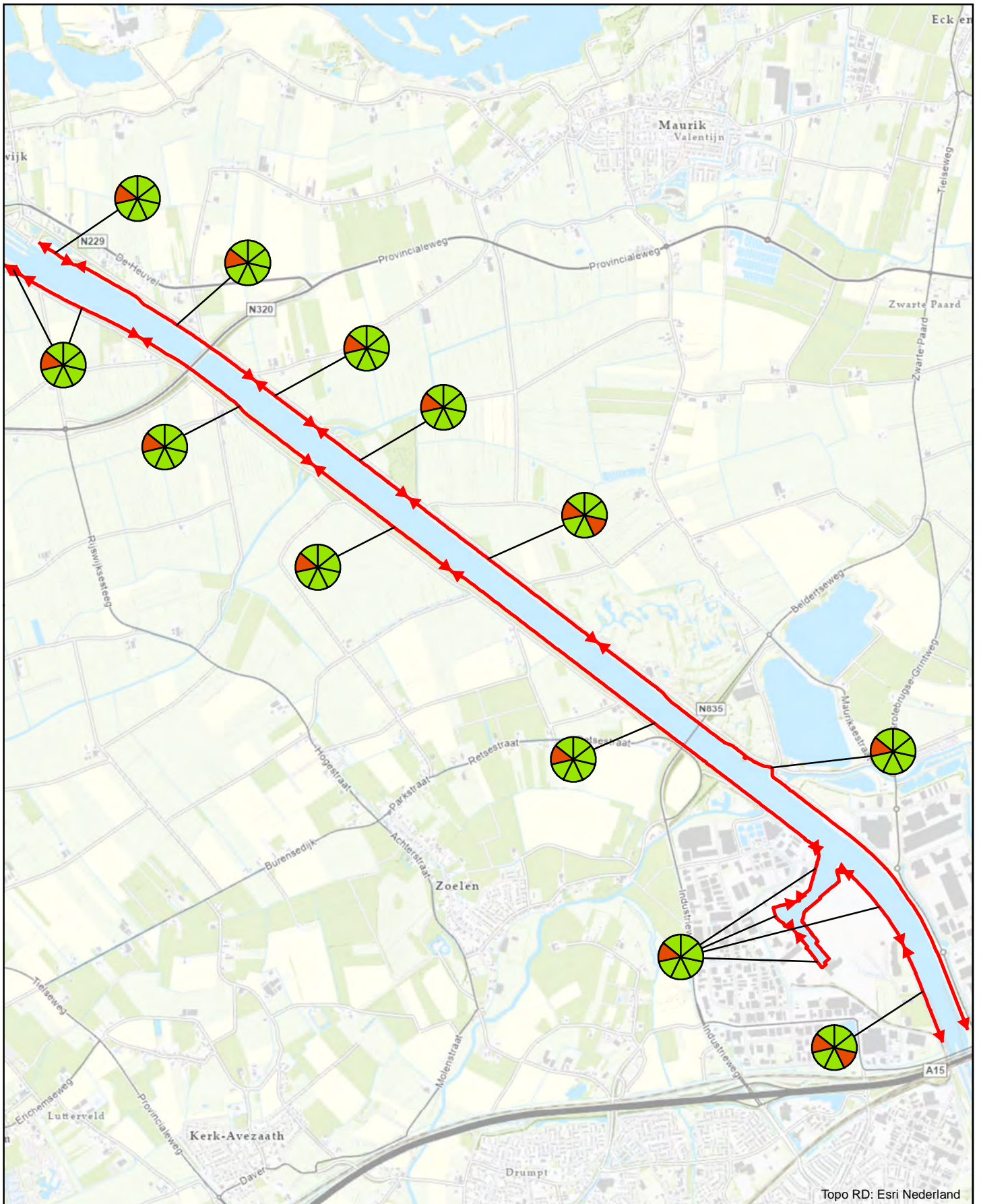
Toetsing regionale keringen in rijksbeheer  
Amsterdam-Rijnkanaal 5



Kaart nr: 5

Schaal (A4): 1:1.35.000  
Datum: 08-03-2021





Topo RD: Esri Nederland

LEGENDA

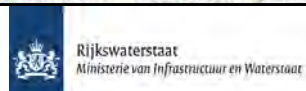
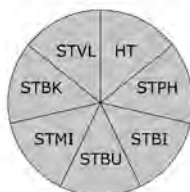
× Kilometrering

**Toetsvak**

↔ Geen oordeel

↔ Voldoet op alle toetssporen

↔ Voldoet niet op één of meerdere toetssporen



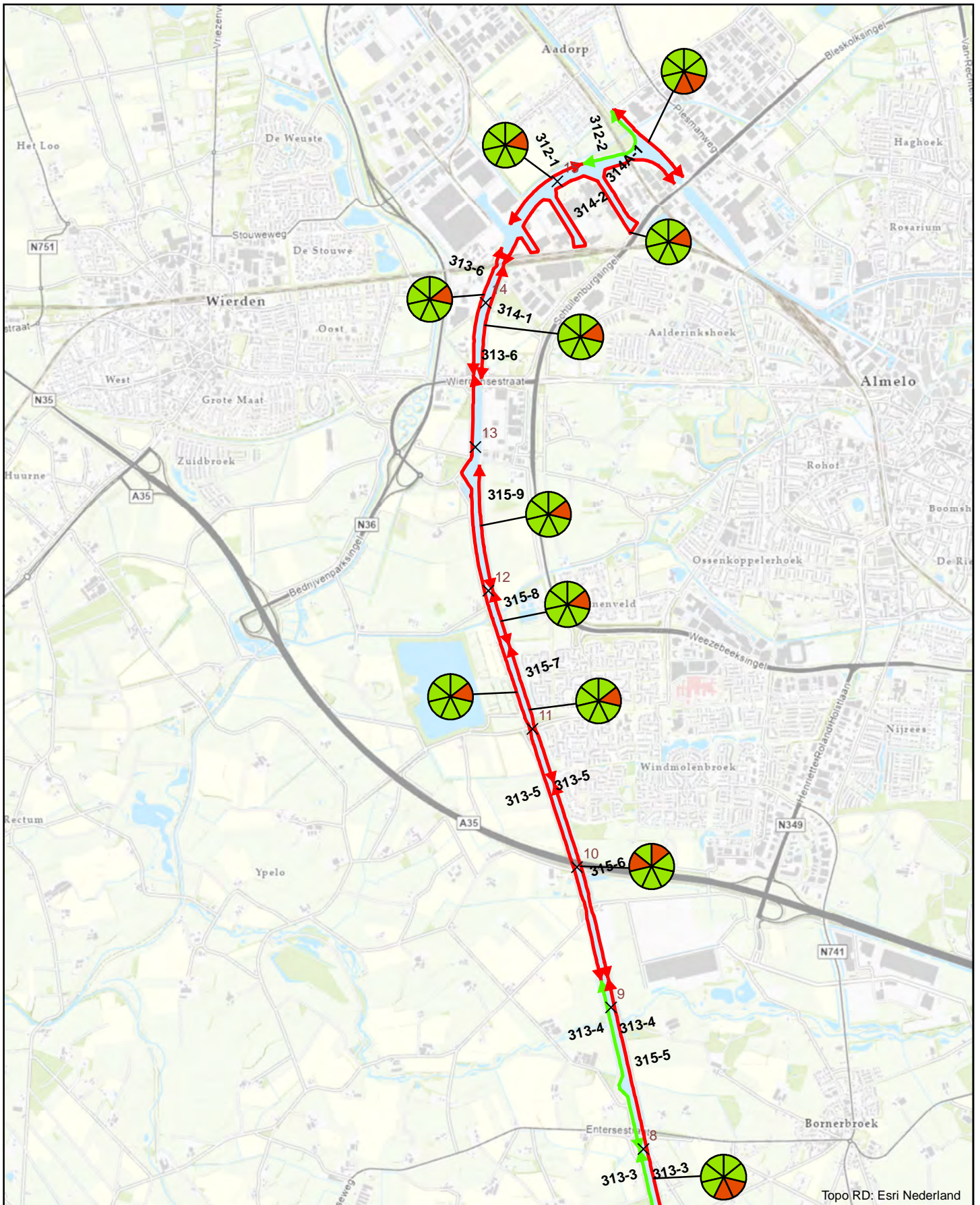
**Toetsing regionale keringen in rijksbeheer Amsterdam-Rijnkanaal 6**



Kaart nr: 6

Schaal (A4): 1:1.35.000  
Datum: 08-03-2021





Topo RD: Esri Nederland

LEGENDA

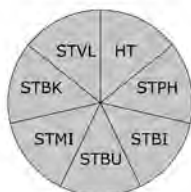

× Kilometrering

**Toetsvak**

↔ Geen oordeel

↔ Voldoet op alle toetssporen

↔ Voldoet niet op één of meerdere toetssporen



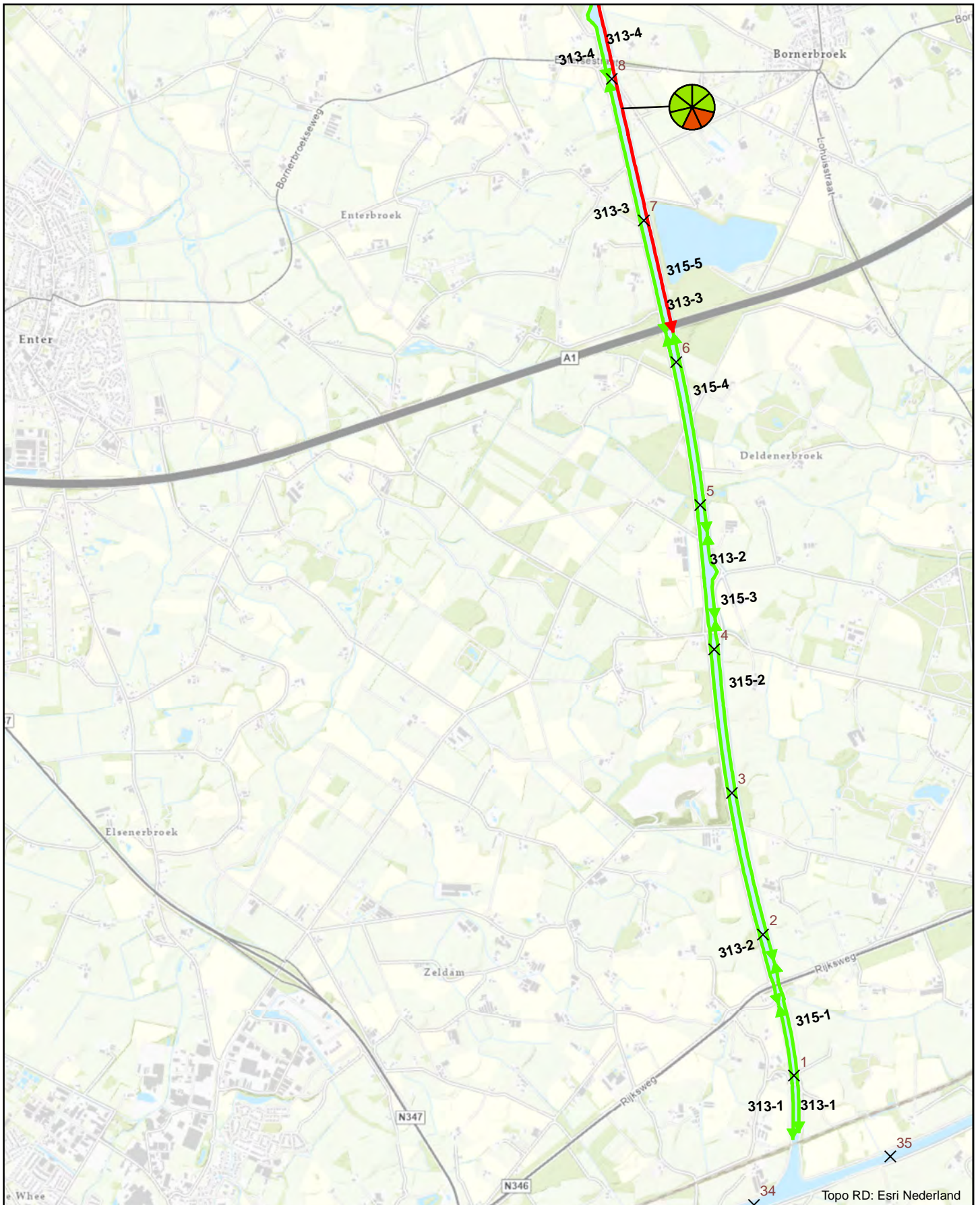
Toetsing regionale keringen in rijksbeheer  
Twentekanalen 1



Kaart nr: 7

Schaal (A4): 1:1.35.000  
Datum: 08-03-2021





LEGENDA

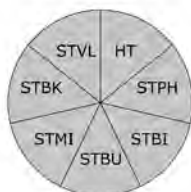
× Kilometrering

**Toetsvak**

↔ Geen oordeel

↔ Voldoet op alle toetssporen

↔ Voldoet niet op één of meerdere toetssporen



Rijkswaterstaat  
Ministerie van Infrastructuur en Waterstaat

Toetsing regionale keringen in rijksbeheer  
Twentekanalen 2

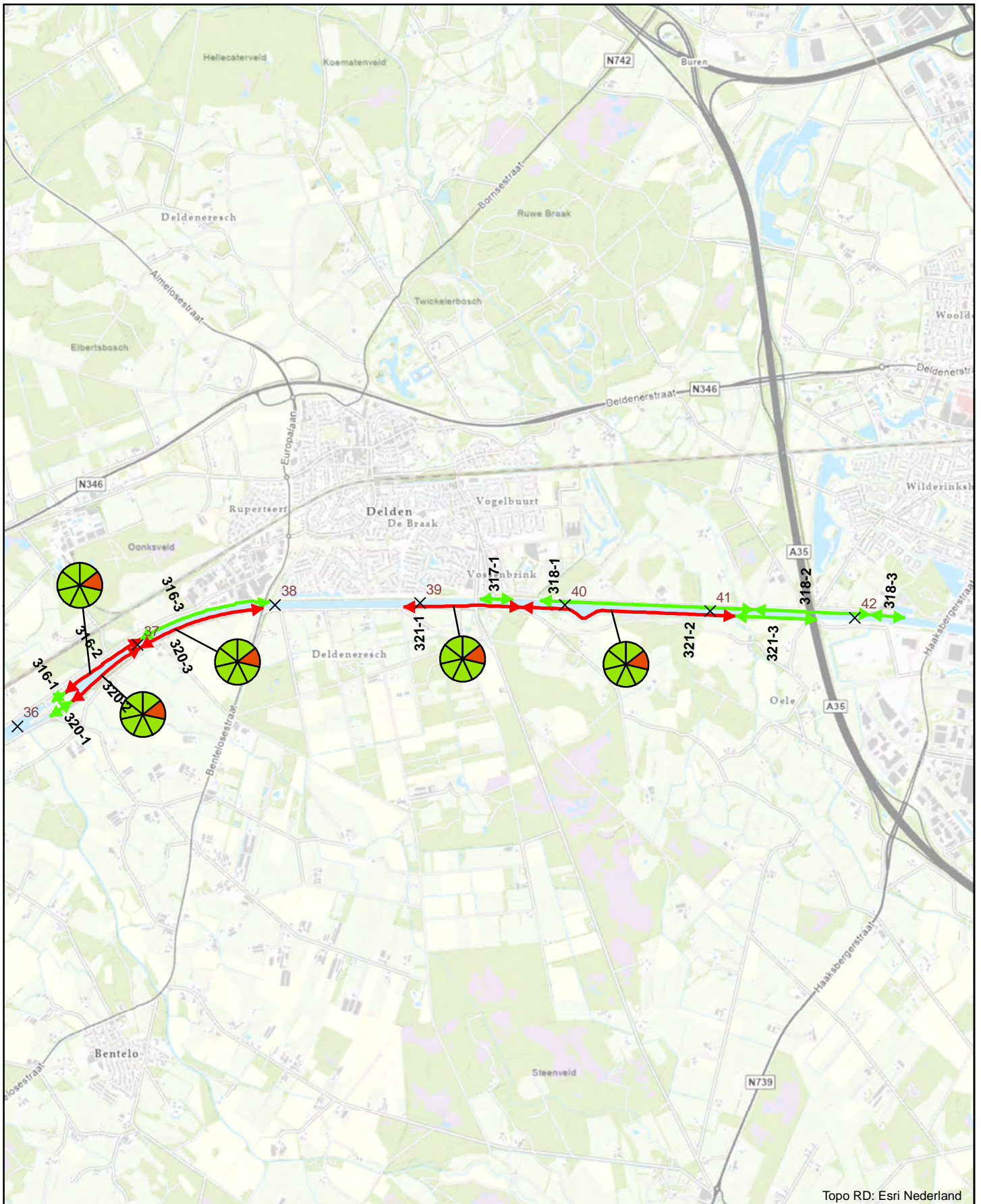


Kaart nr: 8

Schaal (A4): 1:1.35.000  
Datum: 08-03-2021

Topo RD: Esri Nederland





Topo RD: Esri Nederland

LEGENDA


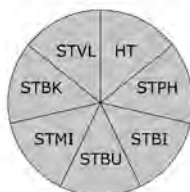
× Kilometrering

**Toetsvak**

↔ Geen oordeel

↔ Voldoet op alle toetssporen

↔ Voldoet niet op één of meerdere toetssporen



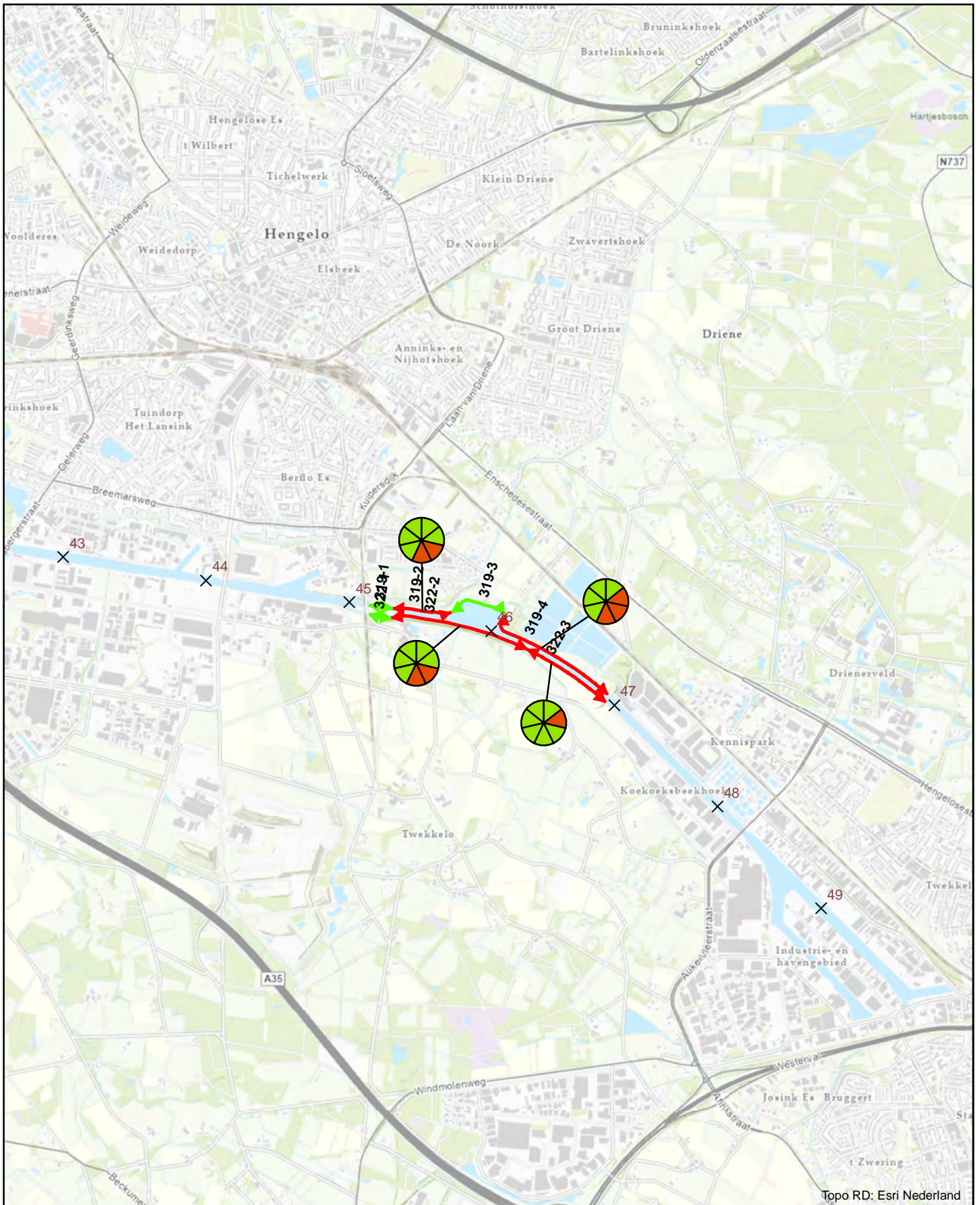
**Toetsing regionale keringen in rijksbeheer  
Twentekanalen 3**



Kaart nr: 9

Schaal (A4): 1:1.35.000  
Datum: 08-03-2021





Topo RD: Esri Nederland

LEGENDA


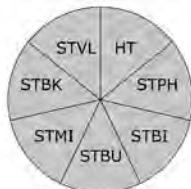
× Kilometrering

**Toetsvak**

↔ Geen oordeel

↔ Voldoet op alle toetssporen

↔ Voldoet niet op één of meerdere toetssporen



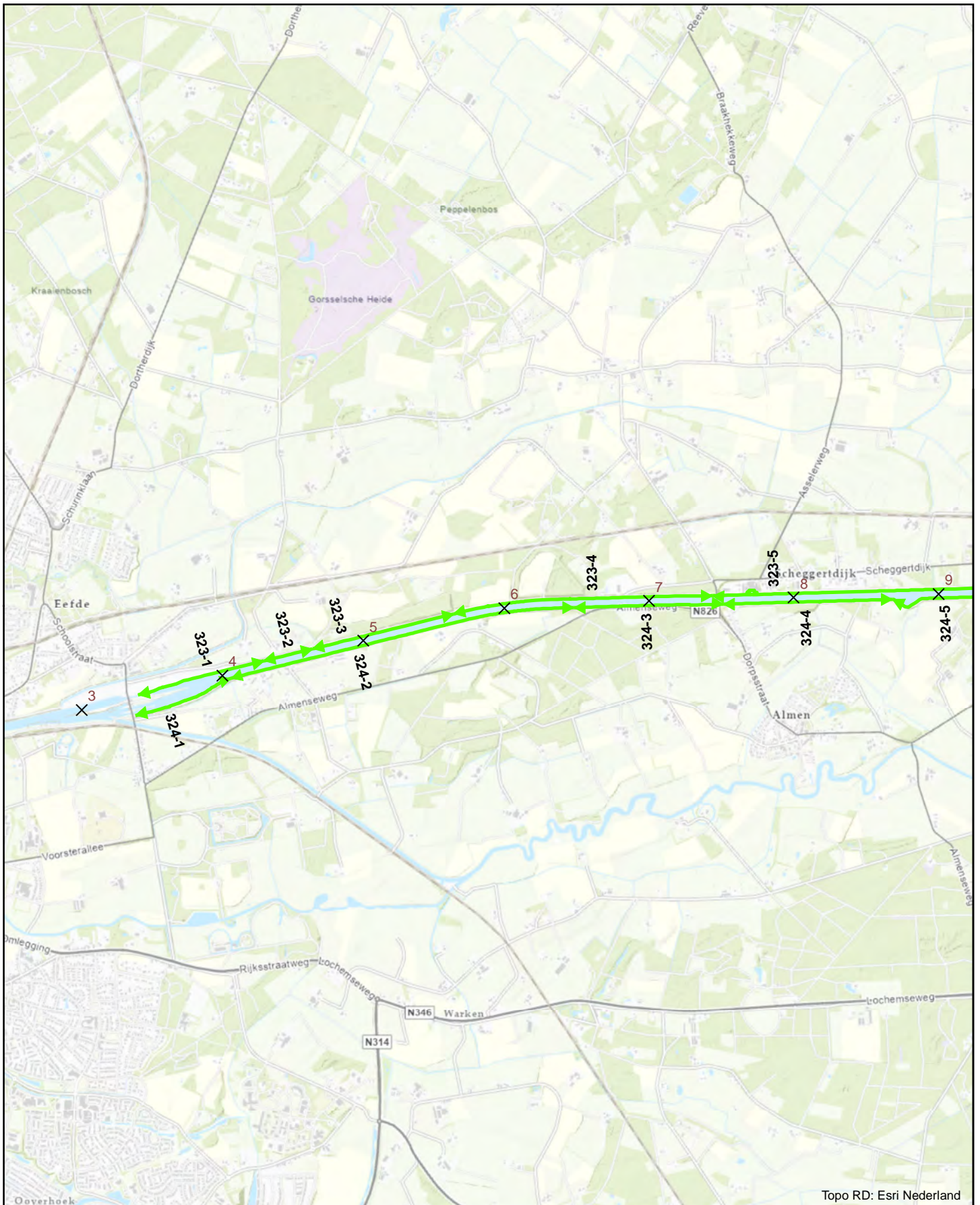
**Toetsing regionale keringen in rijksbeheer  
Twentekanalen 4**



Kaart nr: 10

Schaal (A4): 1:1.35.000  
Datum: 08-03-2021





Topo RD: Esri Nederland

LEGENDA

× Kilometrering

**Toetsvak**

↔ Geen oordeel

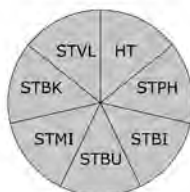
↔ Voldoet op alle toetssporen

↔ Voldoet niet op één of meerdere toetssporen



Rijkswaterstaat  
Ministerie van Infrastructuur en Waterstaat

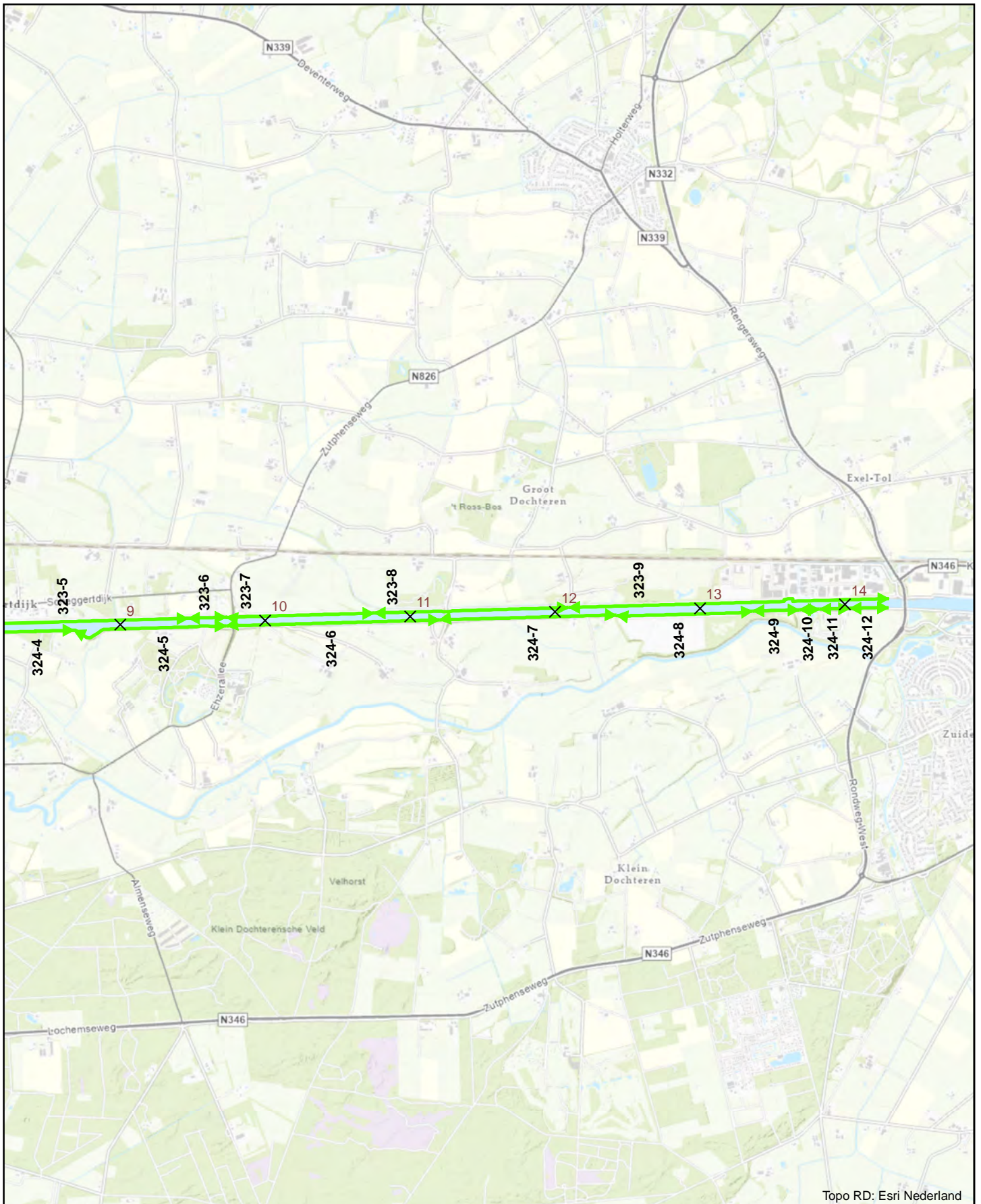
Toetsing regionale keringen in rijksbeheer  
Twentekanalen 5



Kaart nr: 11

Schaal (A4): 1:1.35.000  
Datum: 08-03-2021





Topo RD: Esri Nederland

LEGENDA

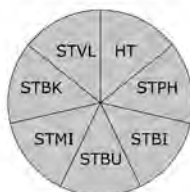
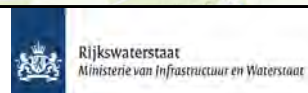
× Kilometering

**Toetsvak**

↔ Geen oordeel

→ Voldoet op alle toetssporen

↔ Voldoet niet op één of meerdere toetssporen



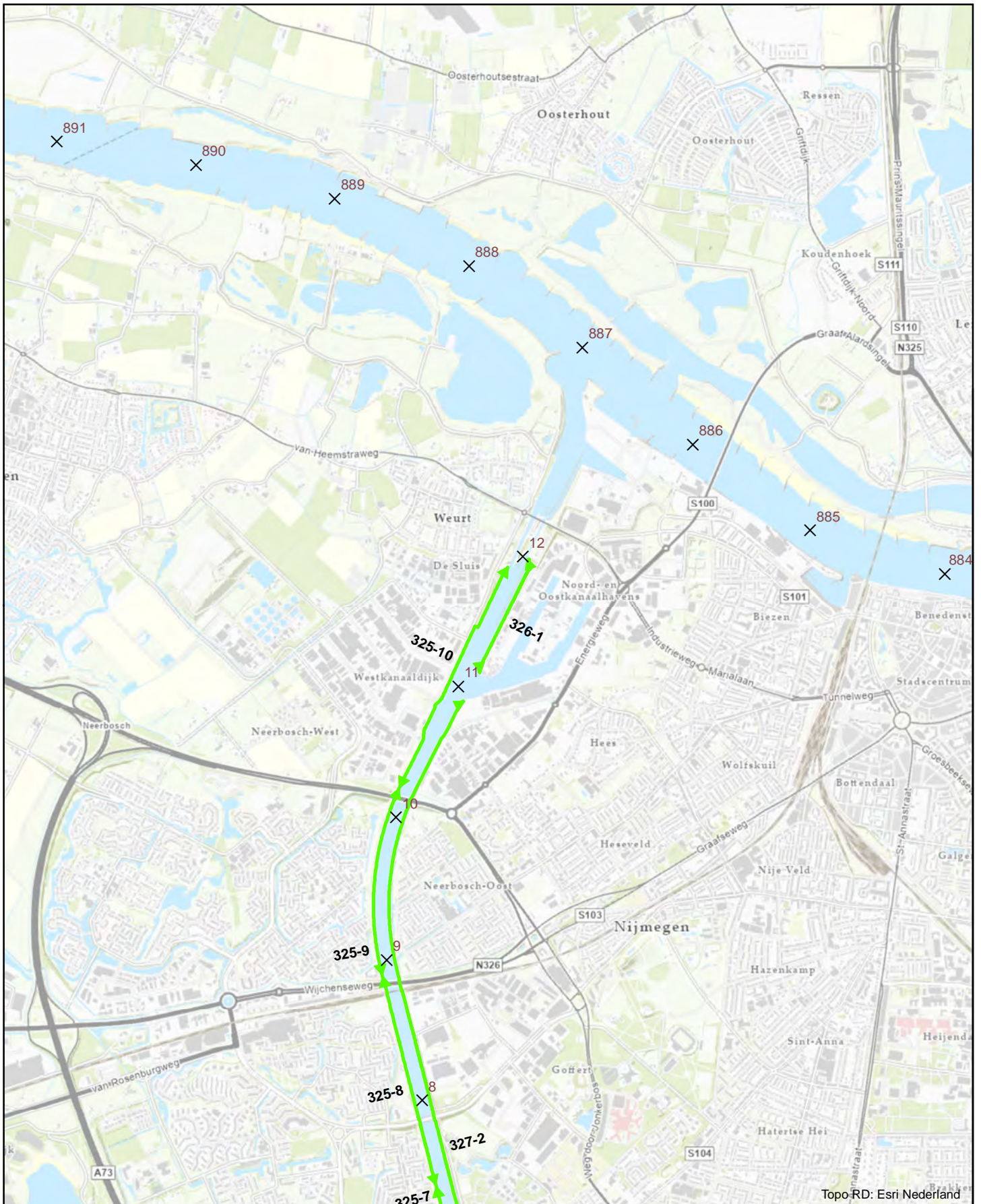
**Toetsing regionale keringen in rijksbeheer  
Twentekanalen 6**



Kaart nr: 12

Schaal (A4): 1:1.35.000  
Datum: 08-03-2021





LEGENDA


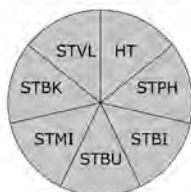
X Kilometrering

Toetsvak

↔ Geen oordeel

↔ Voldoet op alle toetssporen

↔ Voldoet niet op één of meerdere toetssporen



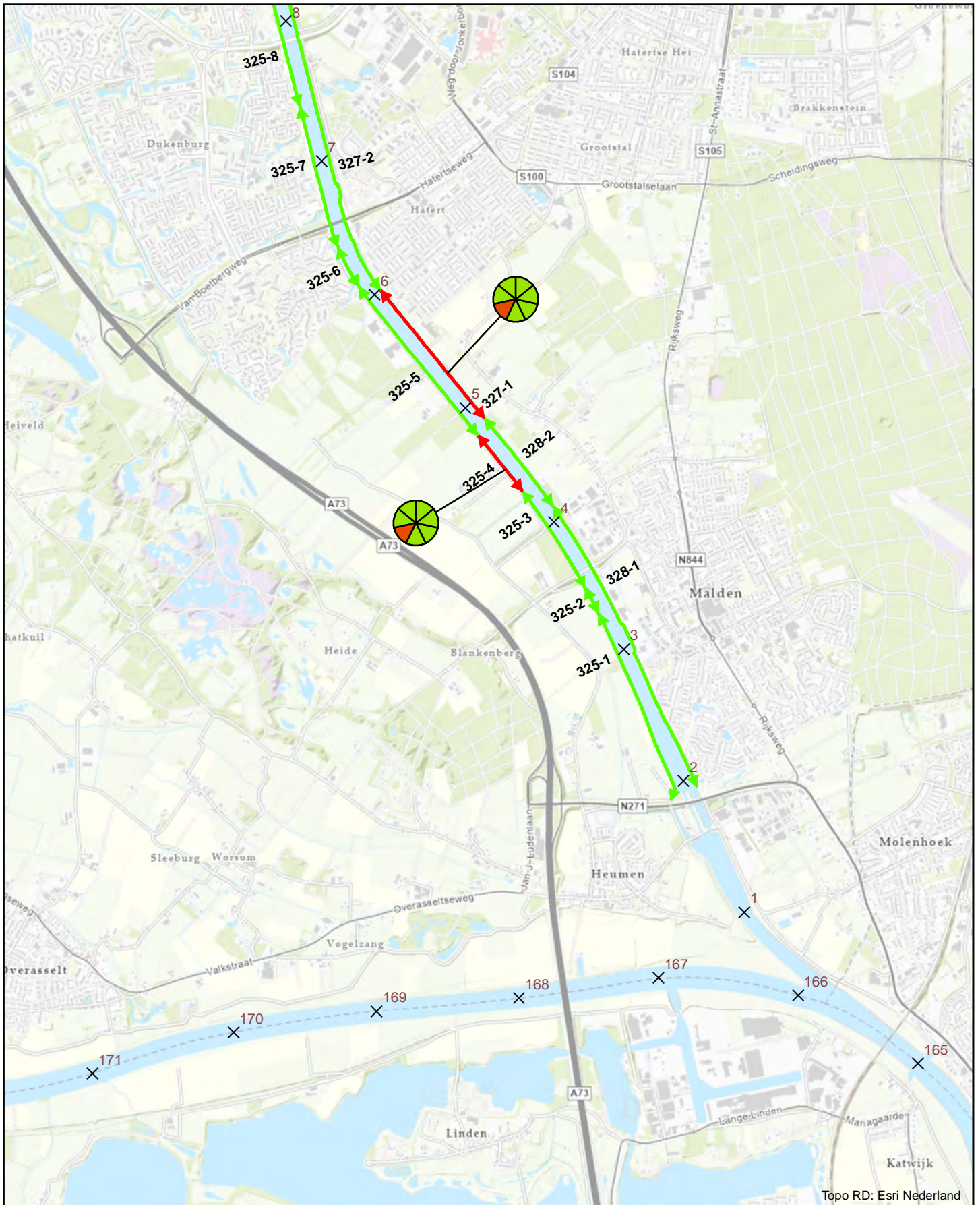
Toetsing regionale keringen in rijksbeheer  
Maas-Waalkanaal 1



Kaart nr: 13

Schaal (A4): 1:1.35.000  
Datum: 08-03-2021





Topo RD: Esri Nederland

LEGENDA

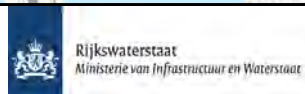
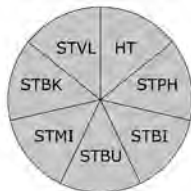
X Kilometrering

Toetsvak

↔ Geen oordeel

↔ Voldoet op alle toetssporen

↔ Voldoet niet op één of meerdere toetssporen



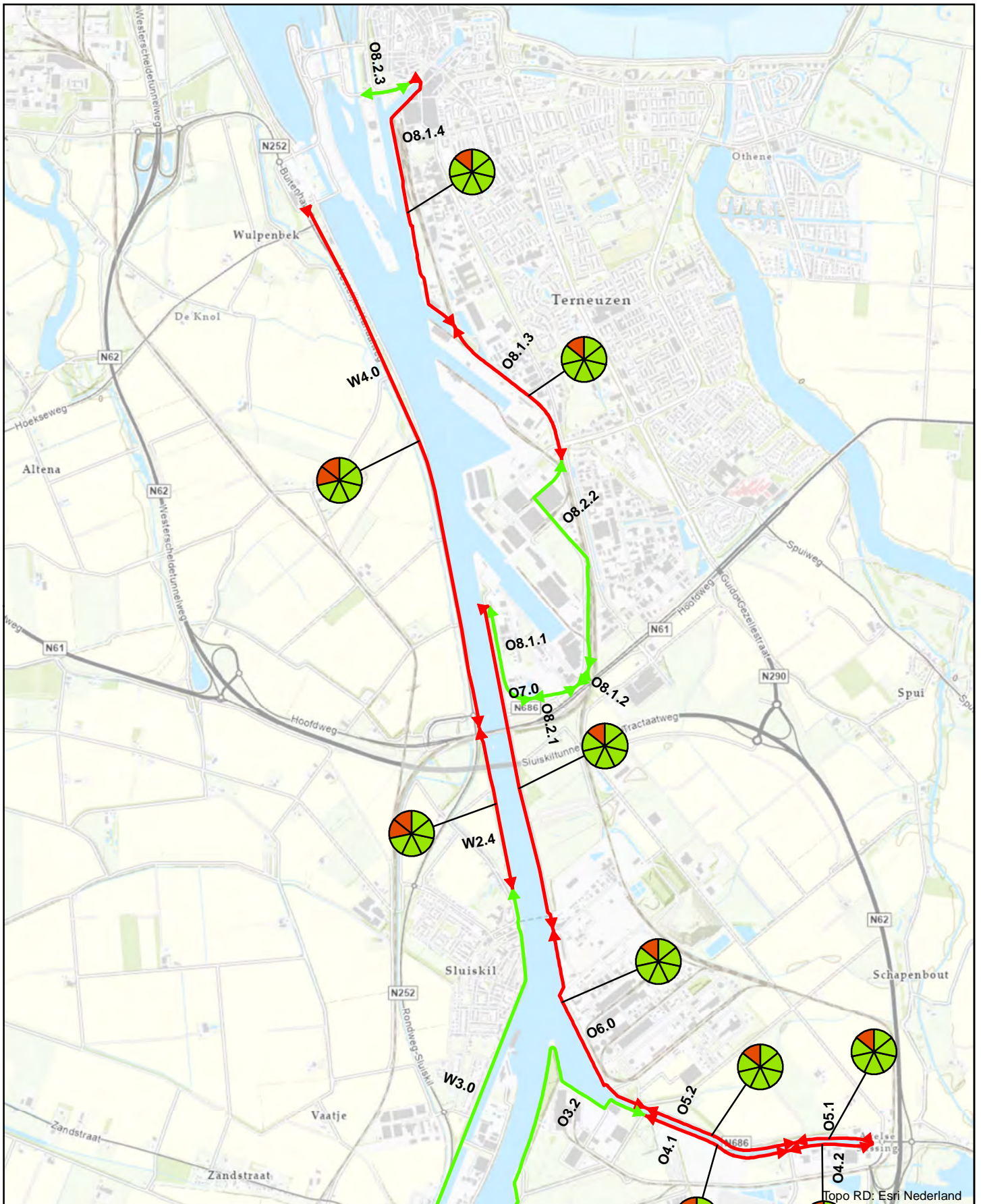
Toetsing regionale keringen in rijksbeheer  
Maas-Waalkanaal 2



Kaart nr: 14

Schaal (A4): 1:1.35.000  
Datum: 08-03-2021





Topo RD: Esri Nederland

LEGENDA

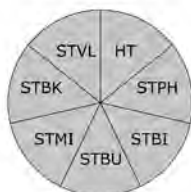
× Kilometrering

**Toetsvak**

↔ Geen oordeel

↔ Voldoet op alle toetsporen

↔ Voldoet niet op één of meerdere toetsporen



Rijkswaterstaat  
Ministerie van Infrastructuur en Waterstaat

Toetsing regionale keringen in rijksbeheer  
Kanaal Gent-Terneuzen 1

0 0,5 1 2 Kilometers

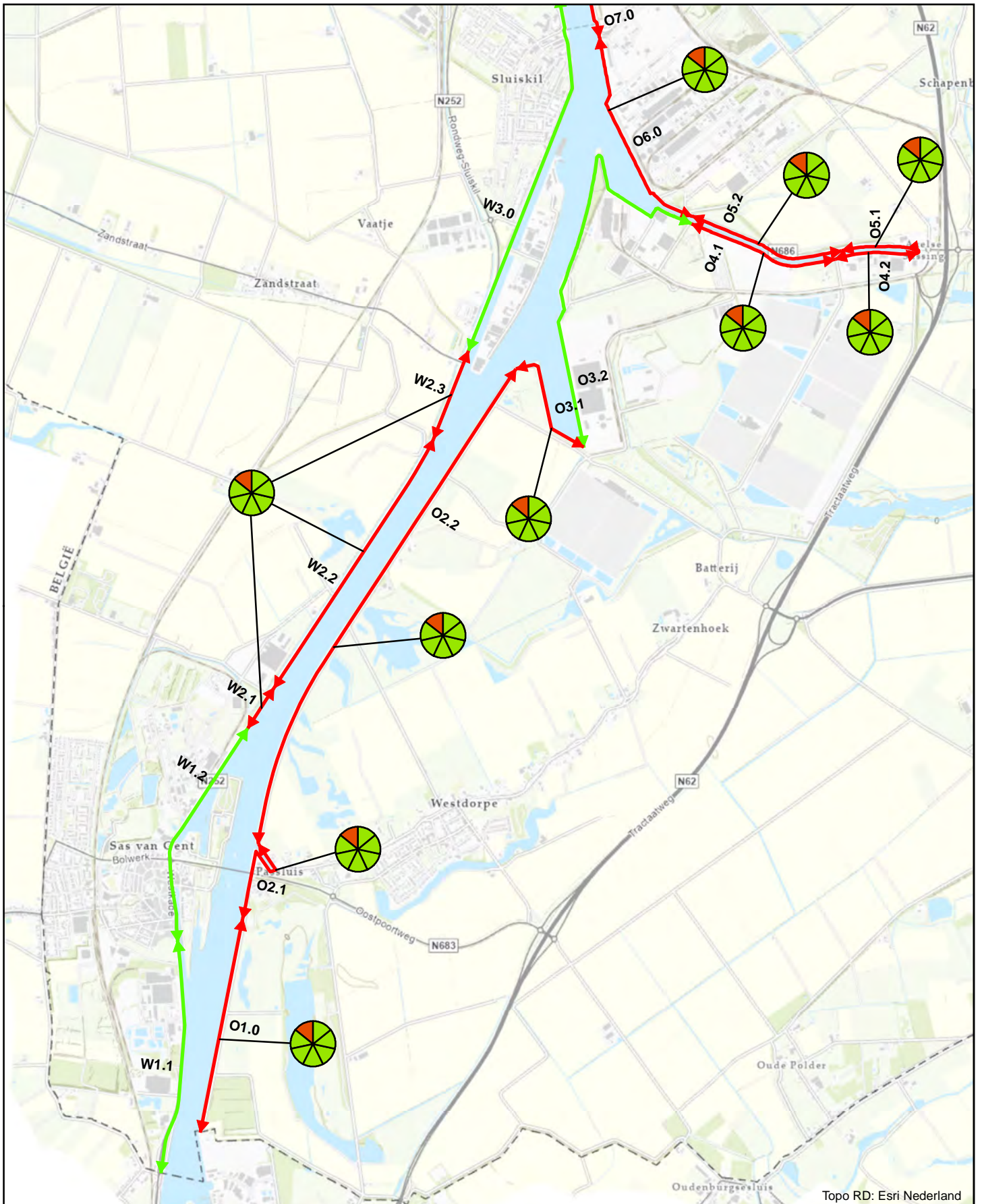


Kaart nr: 15

Schaal (A4): 1:1.35.000

Datum: 08-03-2021





Topo RD: Esri Nederland

LEGENDA

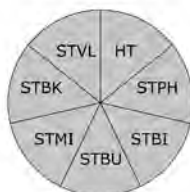
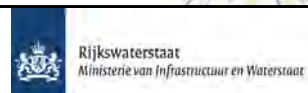
× Kilometrering

**Toetsvak**

↔ Geen oordeel

↔ Voldoet op alle toetssporen

↔ Voldoet niet op één of meerdere toetssporen



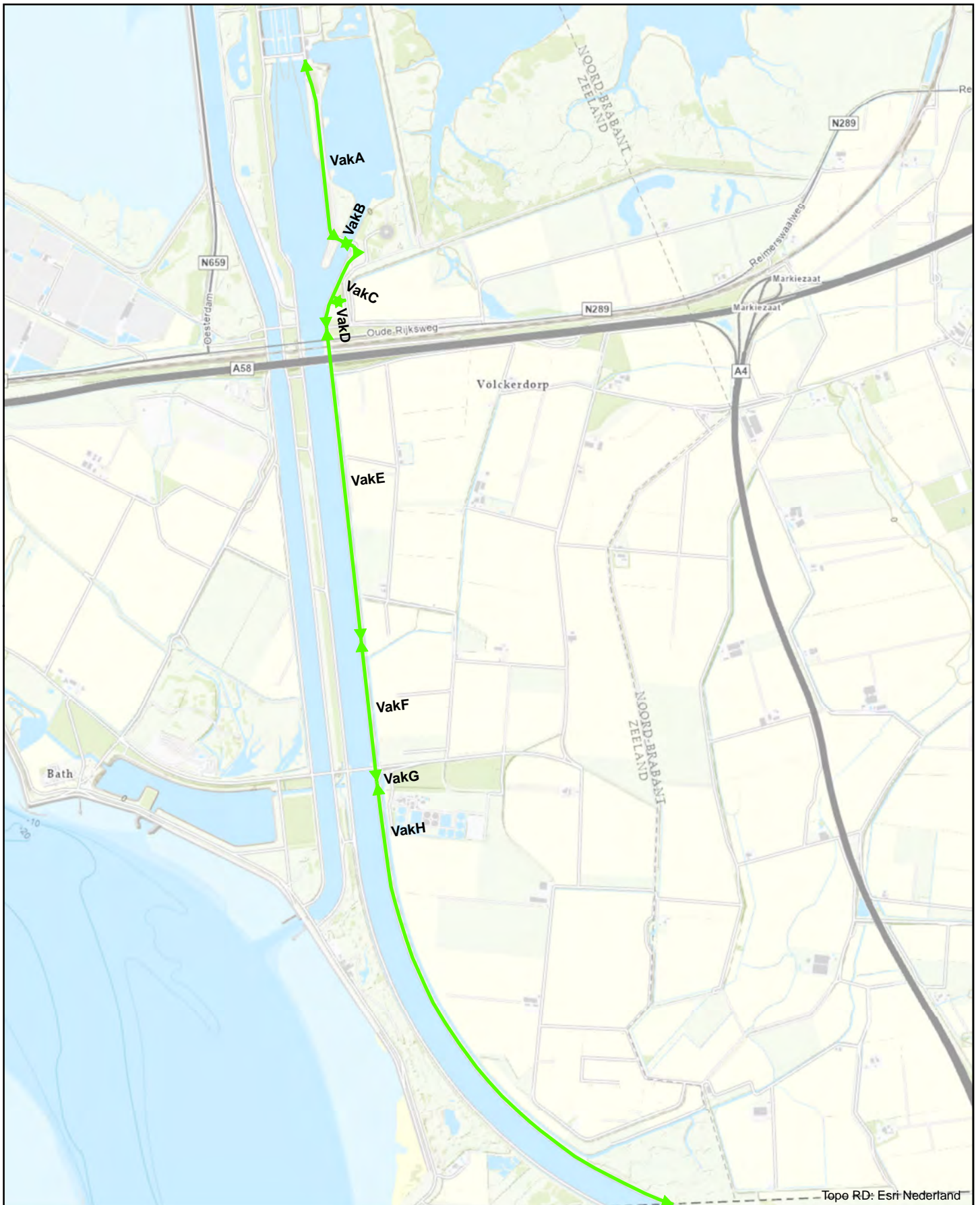
Toetsing regionale keringen in rijksbeheer  
Kanaal Gent-Terneuzen 2



Kaart nr: 16

Schaal (A4): 1:1.35.000  
Datum: 08-03-2021





Topo RD: Esri Nederland

LEGENDA

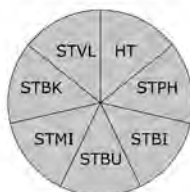
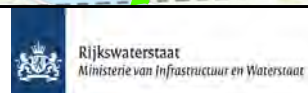
× Kilometrering

**Toetsvak**

↔ Geen oordeel

↔ Voldoet op alle toetssporen

↔ Voldoet niet op één of meerdere toetssporen



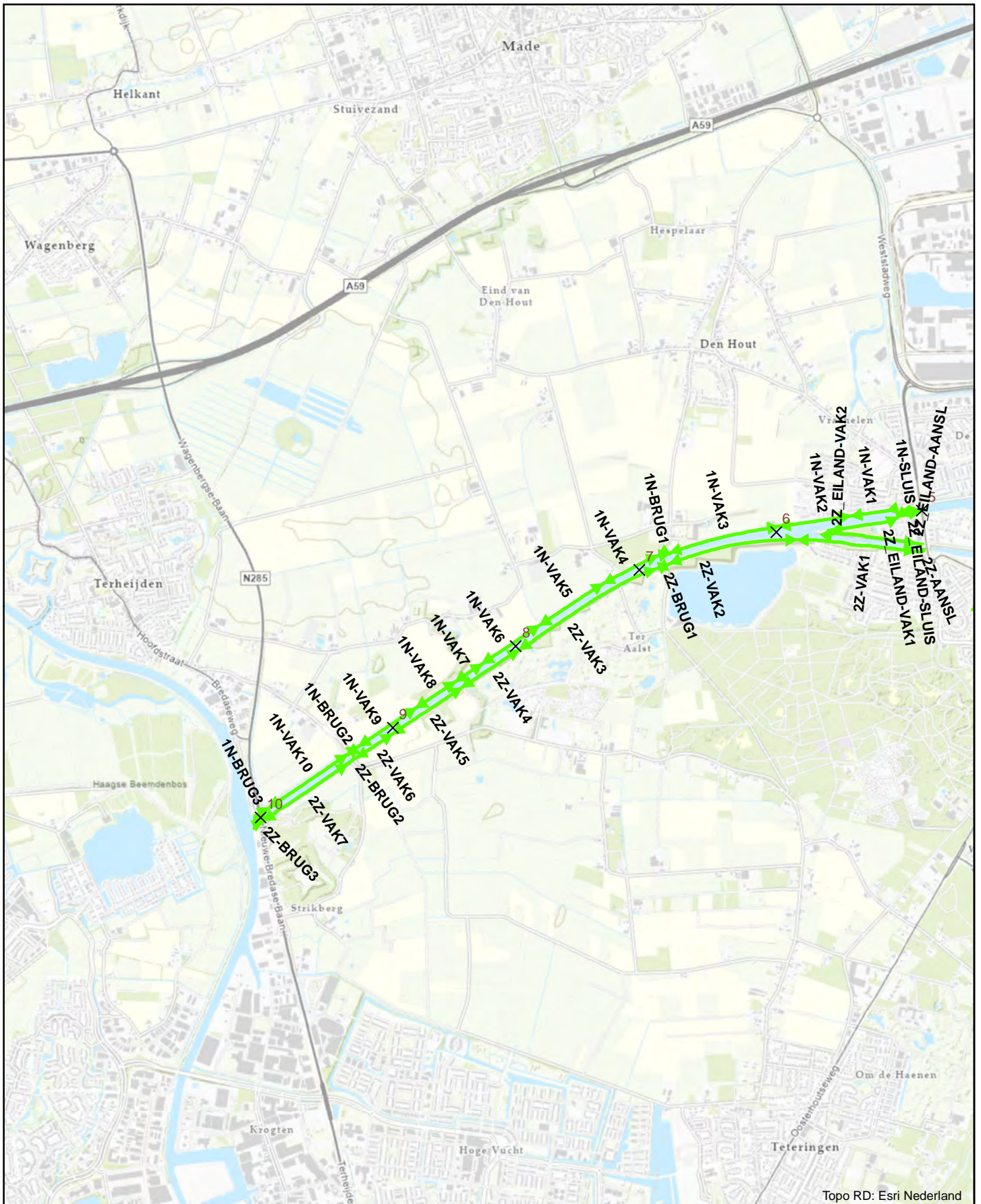
**Toetsing regionale keringen in rijksbeheer Kreekrak**



Kaart nr: 17

Schaal (A4): 1:1.35.000  
Datum: 08-03-2021





Topo RD: Esri Nederland

LEGENDA

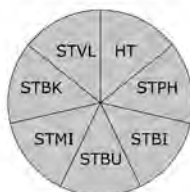
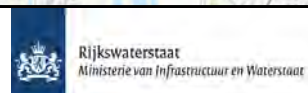
× Kilometrering

Toetsvak

↔ Geen oordeel

↔ Voldoet op alle toetssporen

↔ Voldoet niet op één of meerdere toetssporen



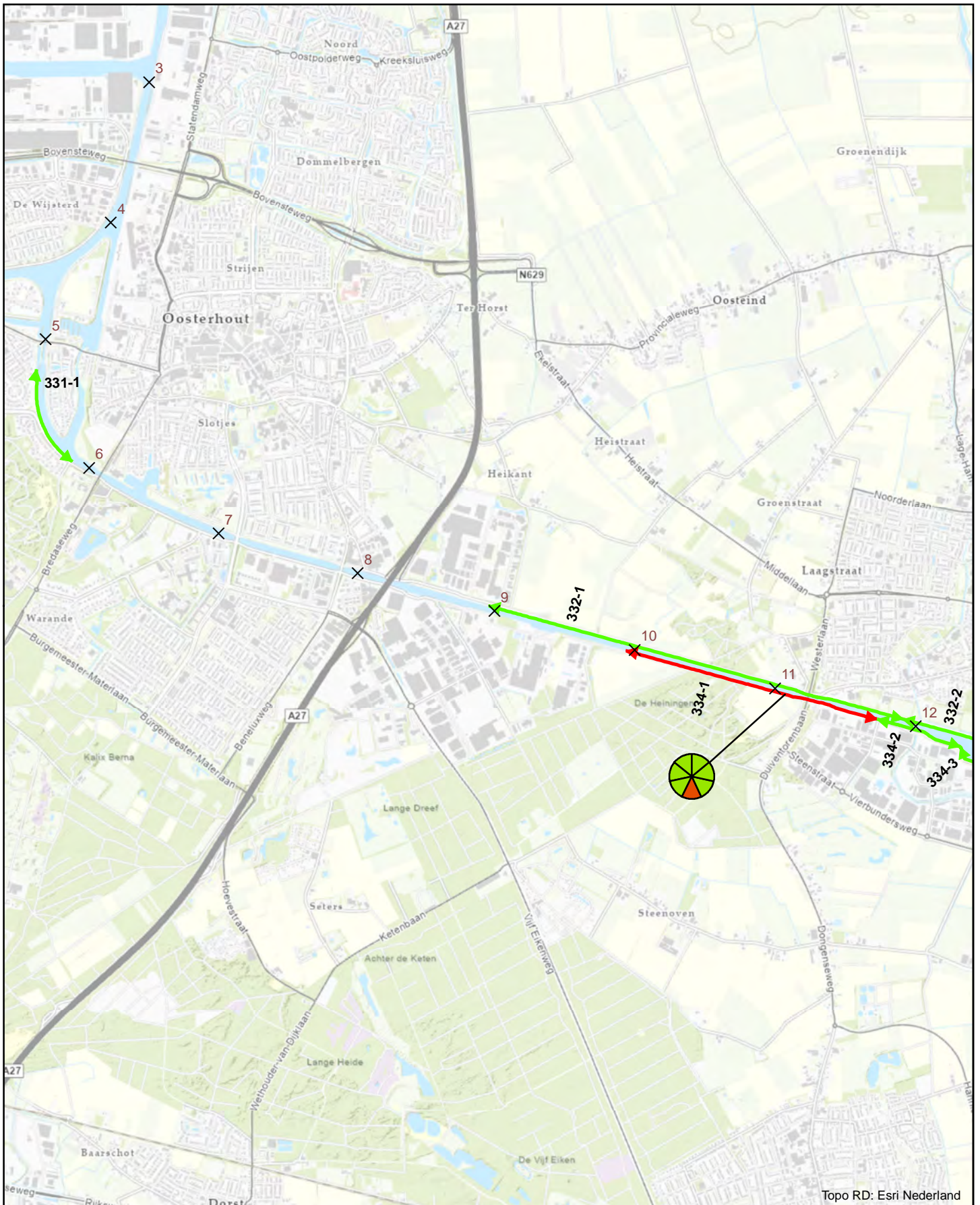
Toetsing regionale keringen in rijksbeheer  
Markkanaal



Kaart nr: 18

Schaal (A4): 1:1.35.000  
Datum: 08-03-2021





Topo RD: Esri Nederland

LEGENDA

× Kilometrering

Toetsvak

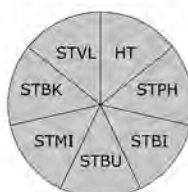
↔ Geen oordeel

→ Voldoet op alle toetssporen

↔ Voldoet niet op één of meerdere toetssporen



Rijkswaterstaat  
Ministerie van Infrastructuur en Waterstaat



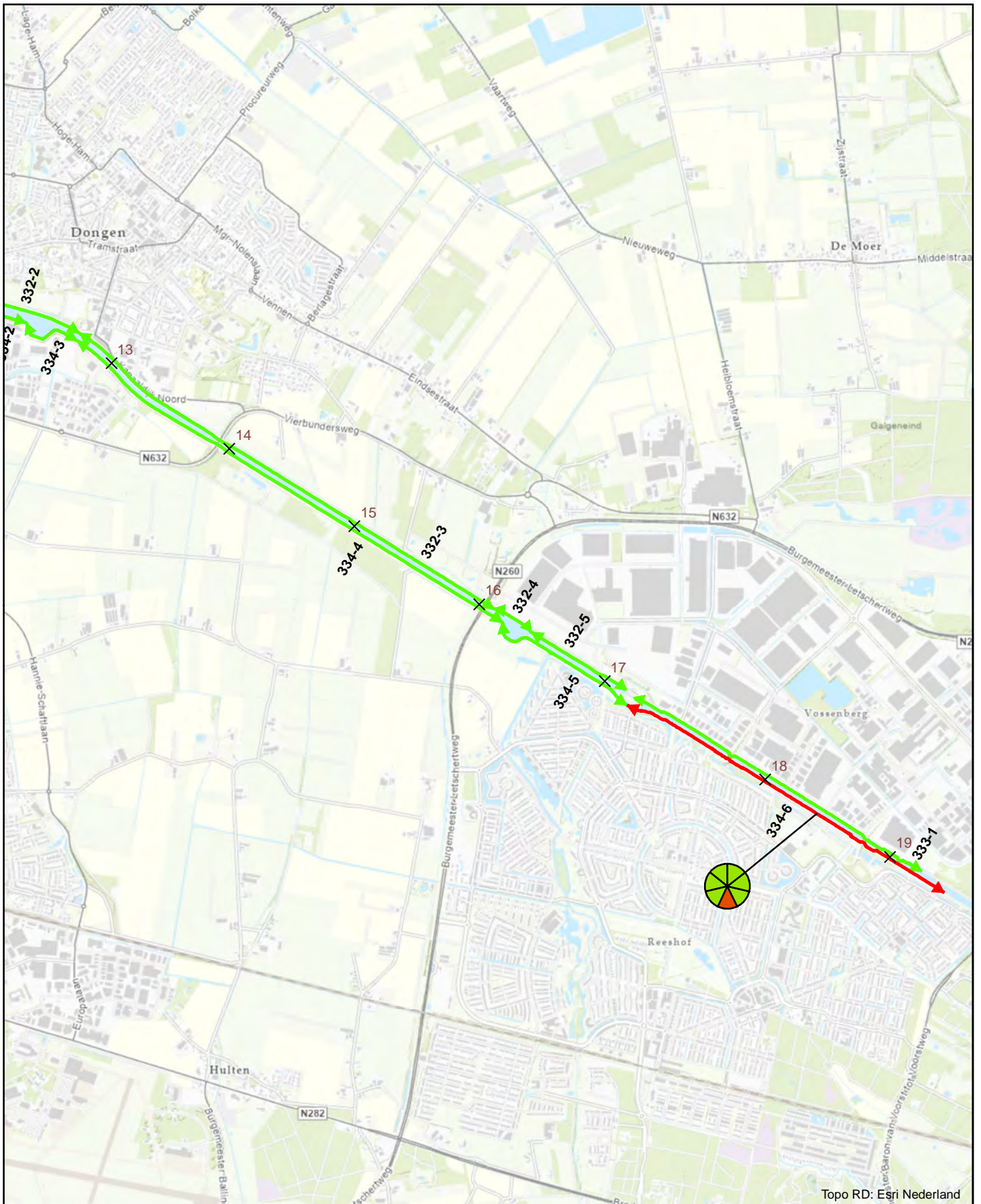
Toetsing regionale keringen in rijksbeheer  
Wilhelminakanaal 1



Kaart nr: 19

Schaal (A4): 1:1.35.000  
Datum: 08-03-2021





Topo RD: Esri Nederland

LEGENDA

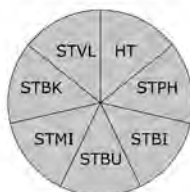

X Kilometrering

Toetsvak

↔ Geen oordeel

↔ Voldoet op alle toetssporen

↔ Voldoet niet op één of meerdere toetssporen



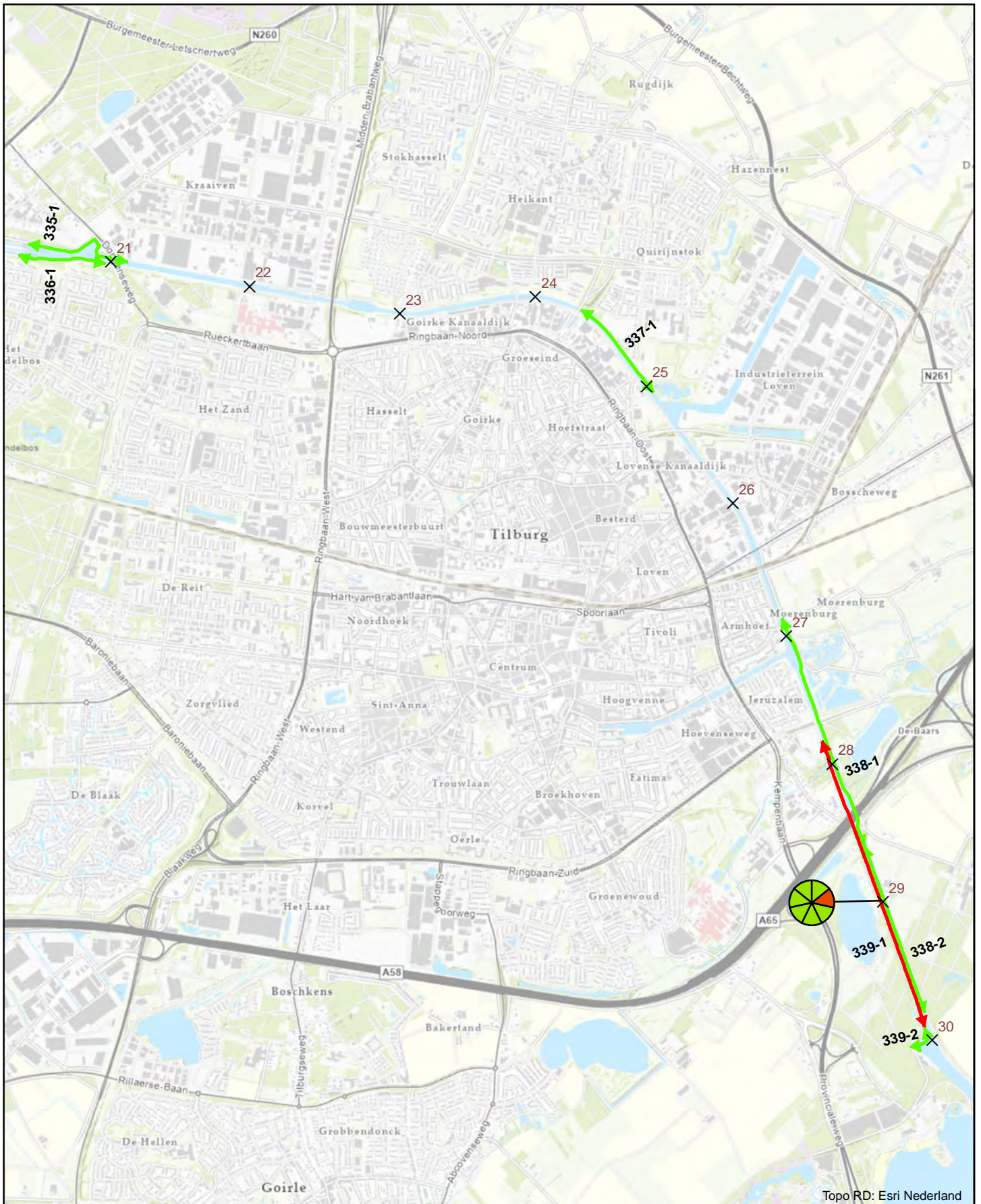
Toetsing regionale keringen in rijksbeheer  
Wilhelminakanaal 2



Kaart nr: 20

Schaal (A4): 1:1.35.000  
Datum: 08-03-2021





Topo RD: Esri Nederland

LEGENDA

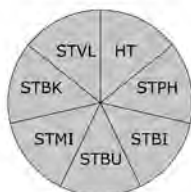
× Kilometrering

Toetsvak

↔ Geen oordeel

↔ Voldoet op alle toetssporen

↔ Voldoet niet op één of meerdere toetssporen



Rijkswaterstaat  
Ministerie van Infrastructuur en Waterstaat

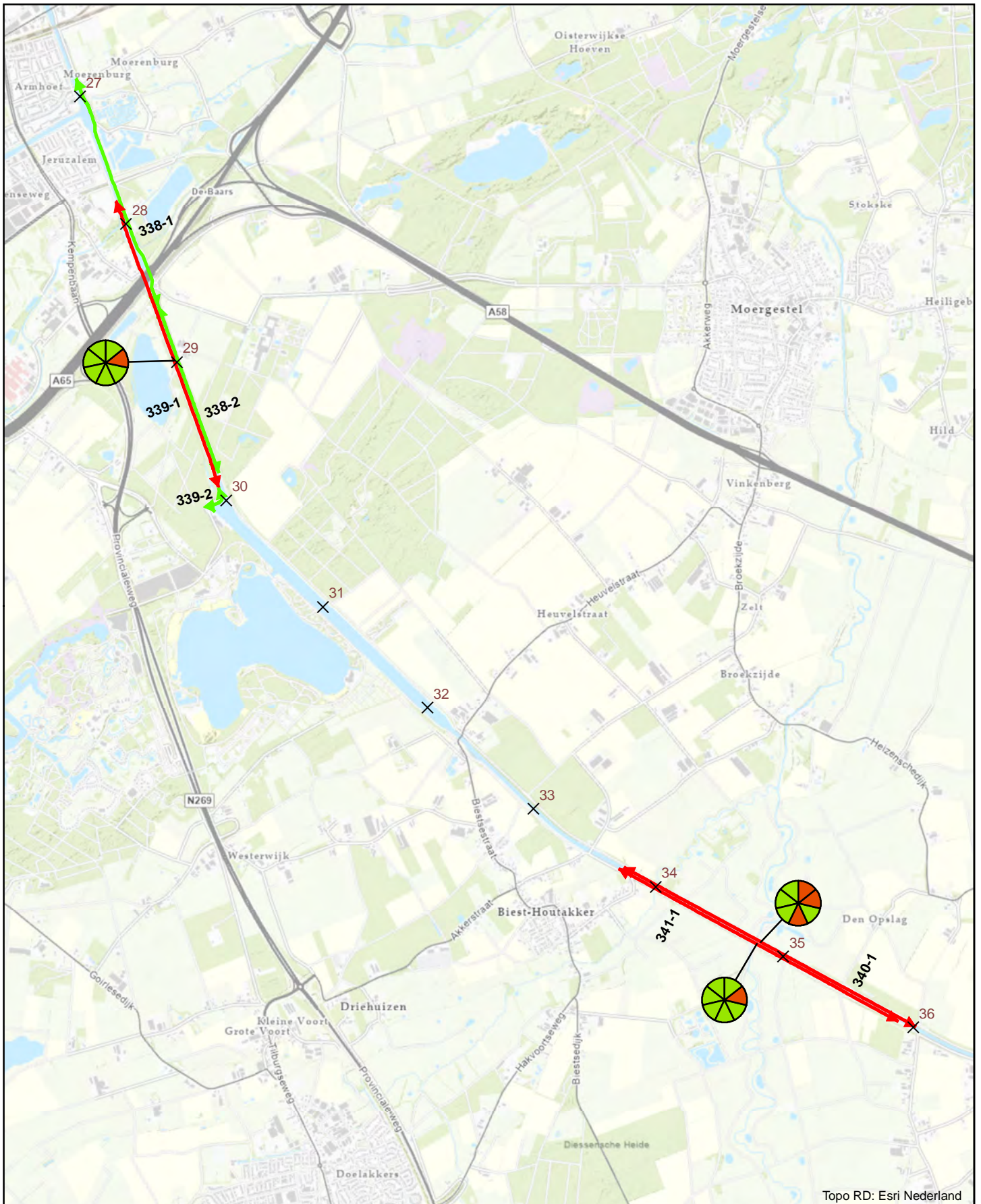
Toetsing regionale keringen in rijksbeheer  
Wilhelminakanaal 3



Kaart nr: 21

Schaal (A4): 1:1.35.000  
Datum: 08-03-2021





Topo RD: Esri Nederland

LEGENDA

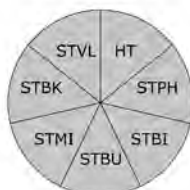
X Kilometrering

Toetsvak

↔ Geen oordeel

↔ Voldoet op alle toetssporen

↔ Voldoet niet op één of meerdere toetssporen



Rijkswaterstaat  
Ministerie van Infrastructuur en Waterstaat

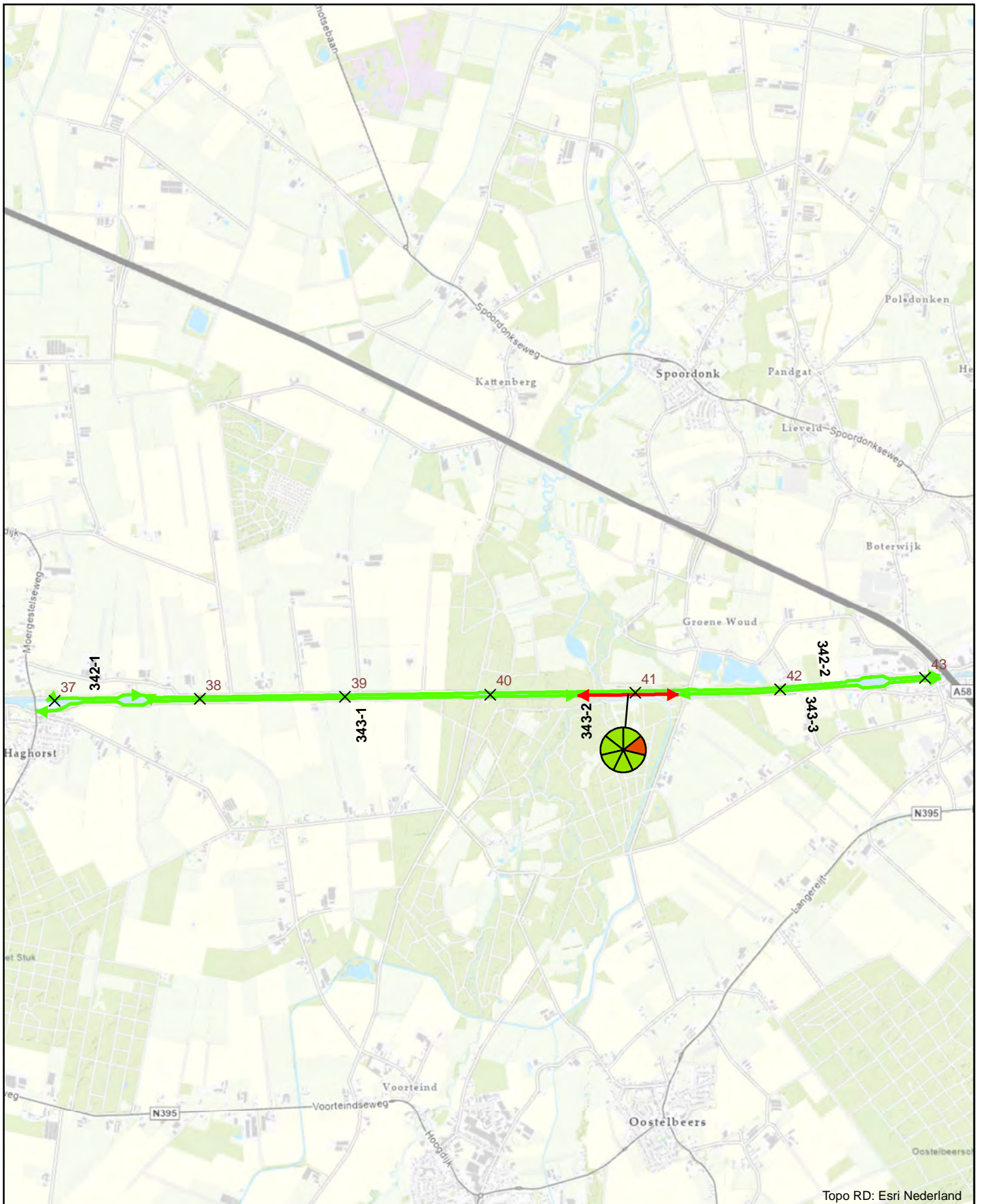
Toetsing regionale keringen in rijksbeheer  
Wilhelminakanaal 4



Kaart nr: 22

Schaal (A4): 1:1.35.000  
Datum: 08-03-2021





Topo RD: Esri Nederland

LEGENDA

× Kilometrering

**Toetsvak**

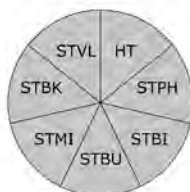
↔ Geen oordeel

↔ Voldoet op alle toetssporen

↔ Voldoet niet op één of meerdere toetssporen



Rijkswaterstaat  
Ministerie van Infrastructuur en Waterstaat



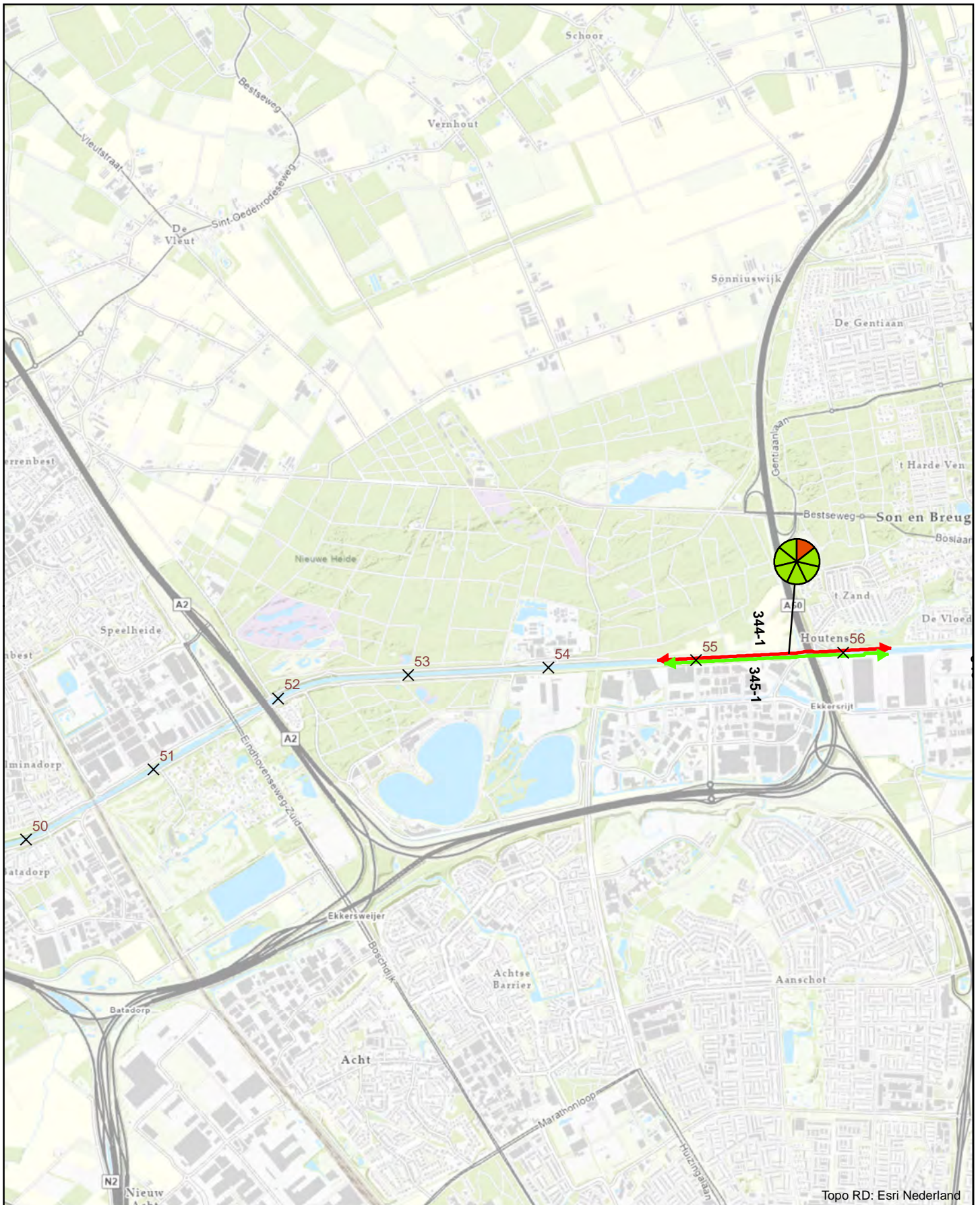
Toetsing regionale keringen in rijksbeheer  
Wilhelminakanaal 5



Kaart nr: 23

Schaal (A4): 1:1.35.000  
Datum: 08-03-2021





LEGENDA

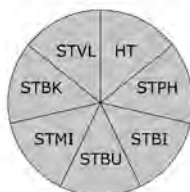
× Kilometrering

**Toetsvak**

↔ Geen oordeel

↔ Voldoet op alle toetssporen

↔ Voldoet niet op één of meerdere toetssporen



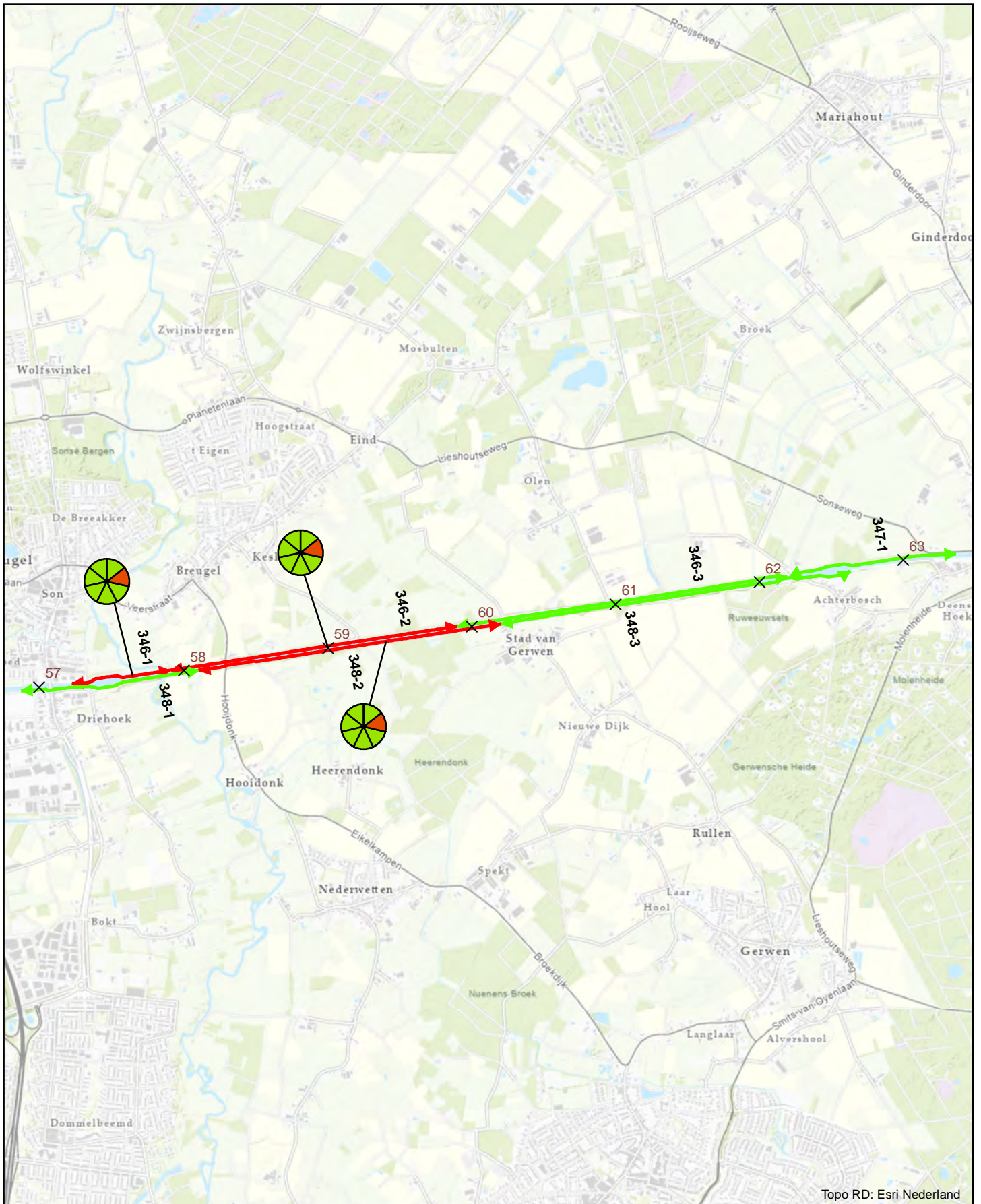
**Toetsing regionale keringen in rijksbeheer Wilhelminakanaal 6**



Kaart nr: 24

Schaal (A4): 1:1.35.000  
Datum: 08-03-2021





Topo RD: Esri Nederland

LEGENDA

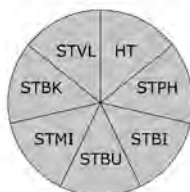
× Kilometrering

Toetsvak

↔ Geen oordeel

↔ Voldoet op alle toetssporen

↔ Voldoet niet op één of meerdere toetssporen



Rijkswaterstaat  
Ministerie van Infrastructuur en Waterstaat

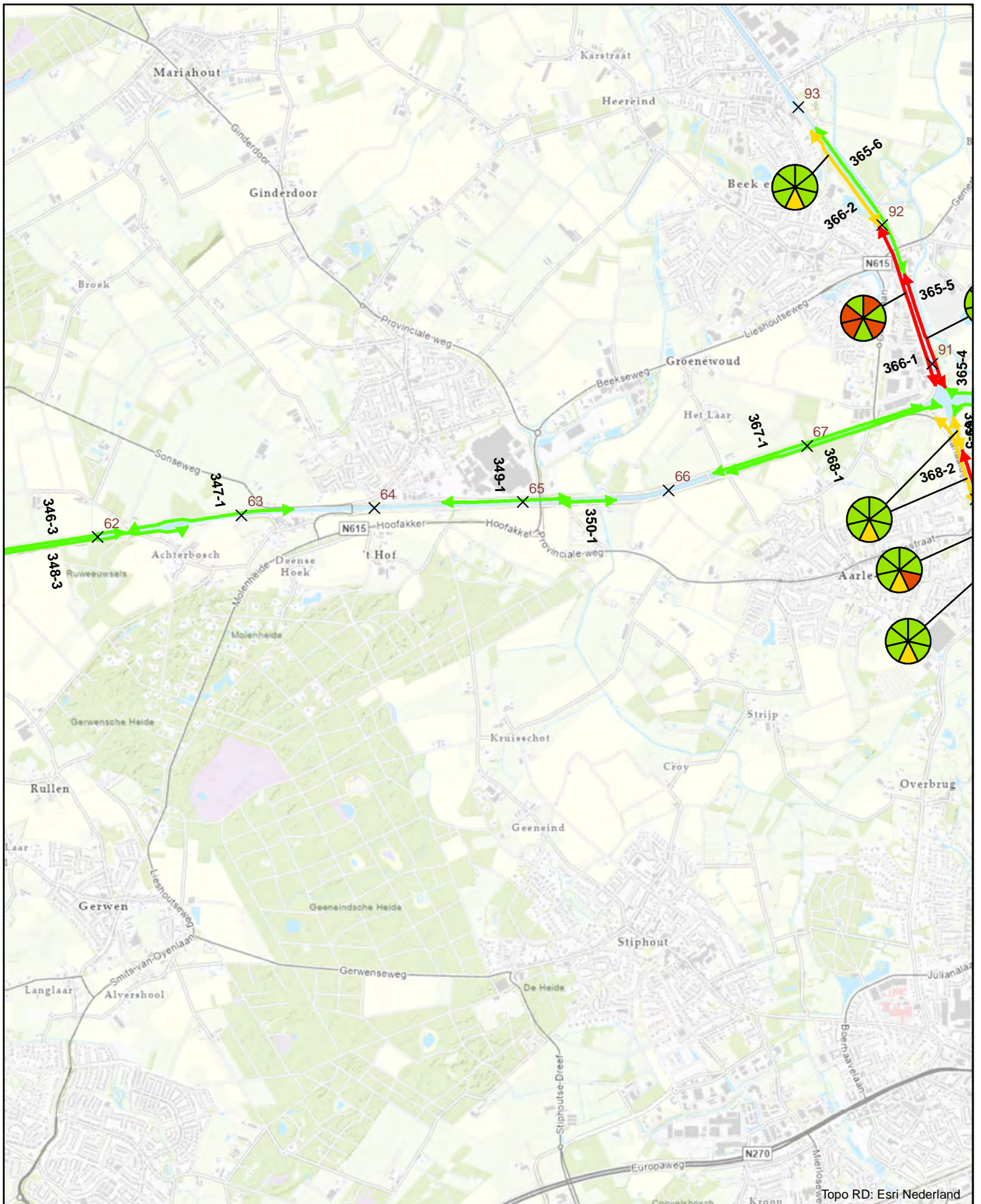
Toetsing regionale keringen in rijksbeheer  
Wilhelminakanaal 7



Kaart nr: 25

Schaal (A4): 1:1.35.000  
Datum: 08-03-2021





LEGENDA

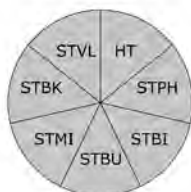
X Kilometrering

Toetsvak

↔ Geen oordeel

→ Voldoet op alle toetssporen

↔ Voldoet niet op één of meerdere toetssporen



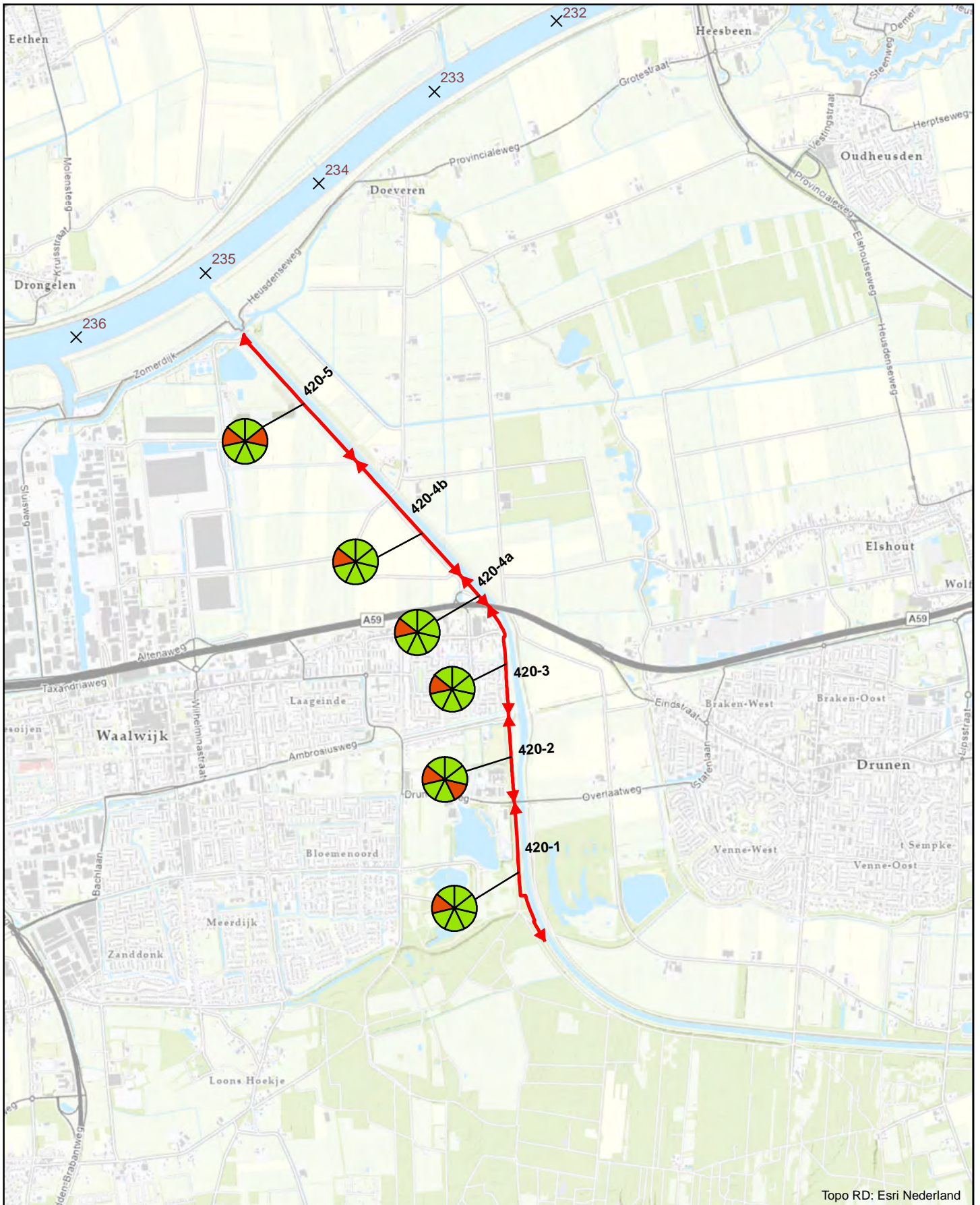
Toetsing regionale keringen in rijksbeheer  
Wilhelminakanaal 8



Kaart nr: 26

Schaal (A4): 1:1.35.000  
Datum: 08-03-2021





Topo RD: Esri Nederland

LEGENDA

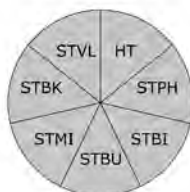
× Kilometrering

Toetsvak

↔ Geen oordeel

↔ Voldoet op alle toetssporen

↔ Voldoet niet op één of meerdere toetssporen



Rijkswaterstaat  
Ministerie van Infrastructuur en Waterstaat

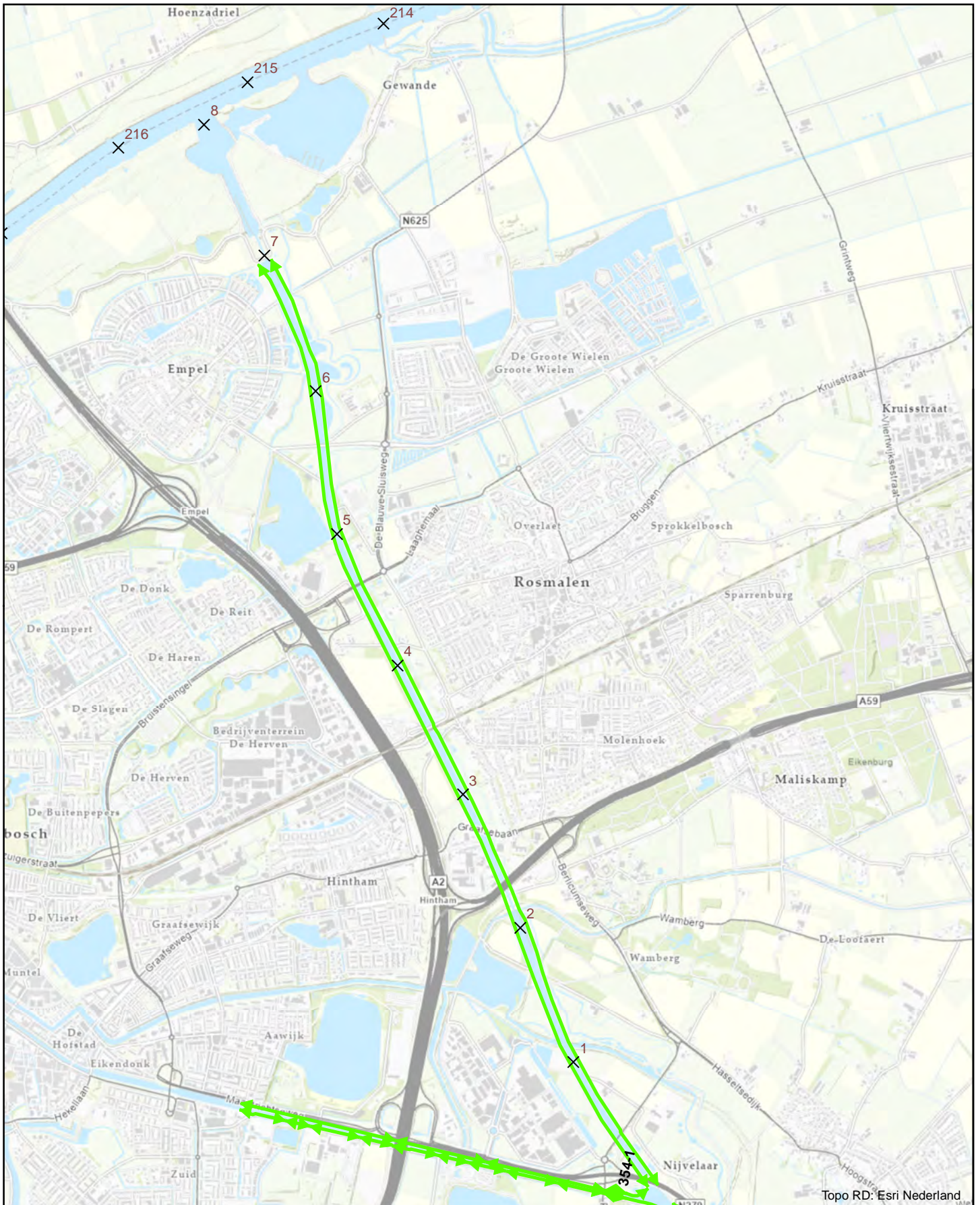
Toetsing regionale keringen in rijksbeheer  
Drongelens Kanaal



Kaart nr: 27

Schaal (A4): 1:1.35.000  
Datum: 08-03-2021





Topo RD: Esri Nederland

LEGENDA

× Kilometrering

**Toetsvak**

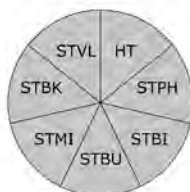
↔ Geen oordeel

↔ Voldoet op alle toetssporen

↔ Voldoet niet op één of meerdere toetssporen



Rijkswaterstaat  
Ministerie van Infrastructuur en Waterstaat



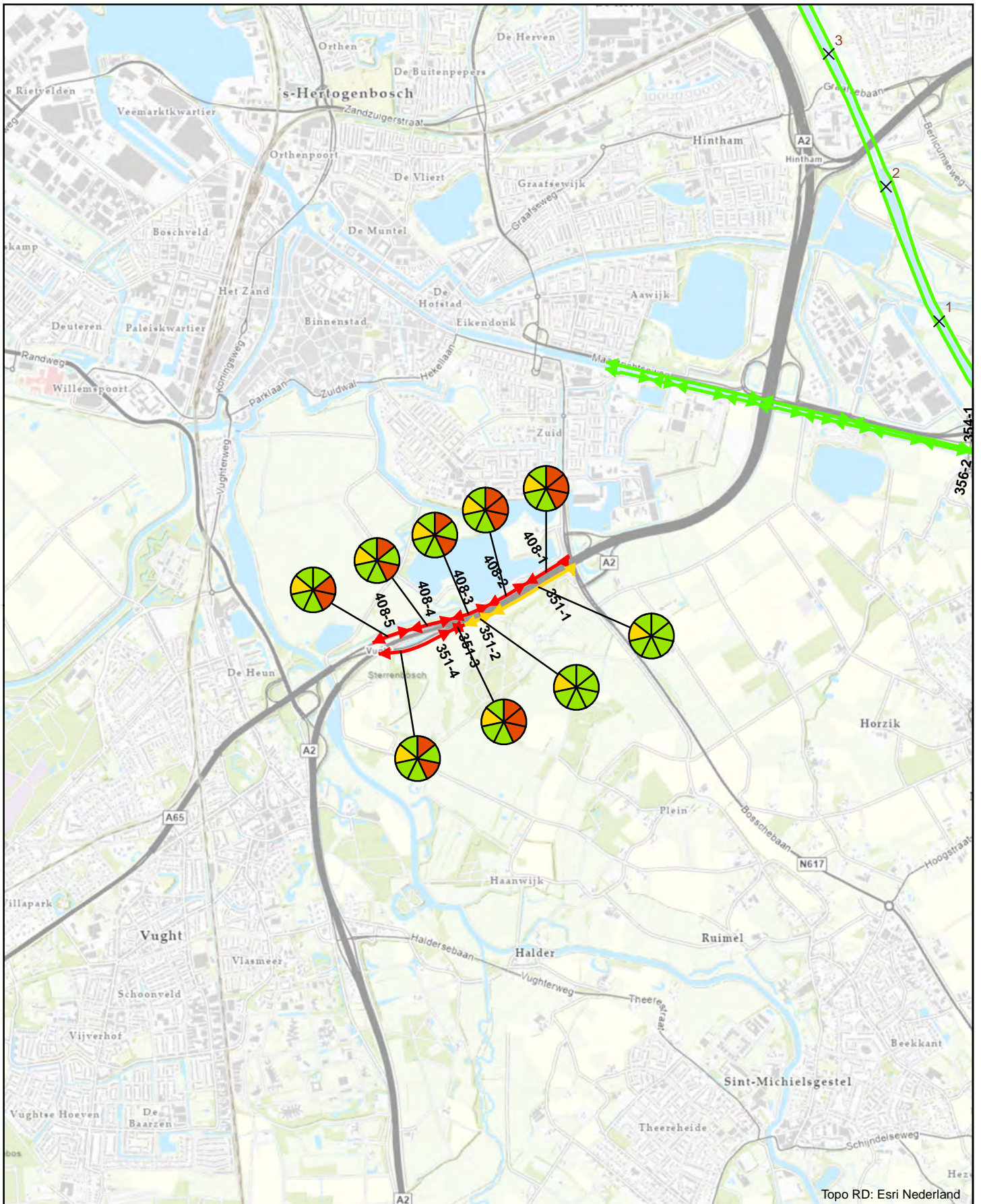
Toetsing regionale keringen in rijksbeheer  
Maximakanaal



Kaart nr: 28

Schaal (A4): 1:1.35.000  
Datum: 08-03-2021





Topo RD: Esri Nederland

LEGENDA

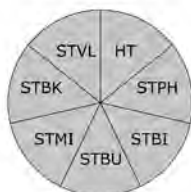
× Kilometrering

Toetsvak

↔ Geen oordeel

↔ Voldoet op alle toetssporen

↔ Voldoet niet op één of meerdere toetssporen



Toetsing regionale keringen in rijksbeheer A2

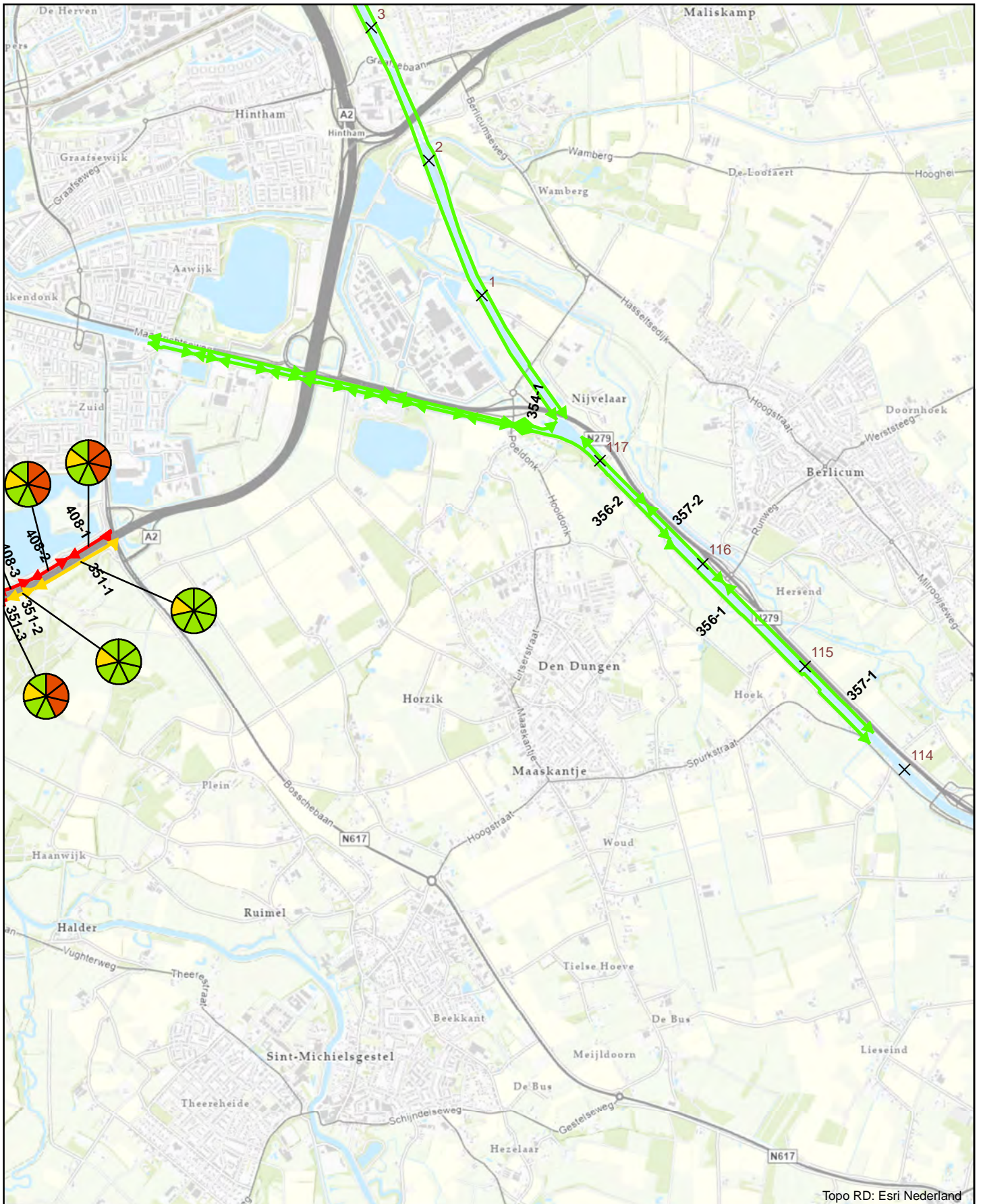


Kaart nr: 29

Schaal (A4): 1:1.35.000

Datum: 08-03-2021





Topo RD: Esri Nederland

LEGENDA

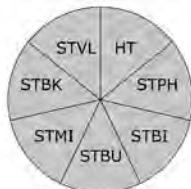
× Kilometrering

Toetsvak

↔ Geen oordeel

↔ Voldoet op alle toetssporen

↔ Voldoet niet op één of meerdere toetssporen



Rijkswaterstaat  
Ministerie van Infrastructuur en Waterstaat

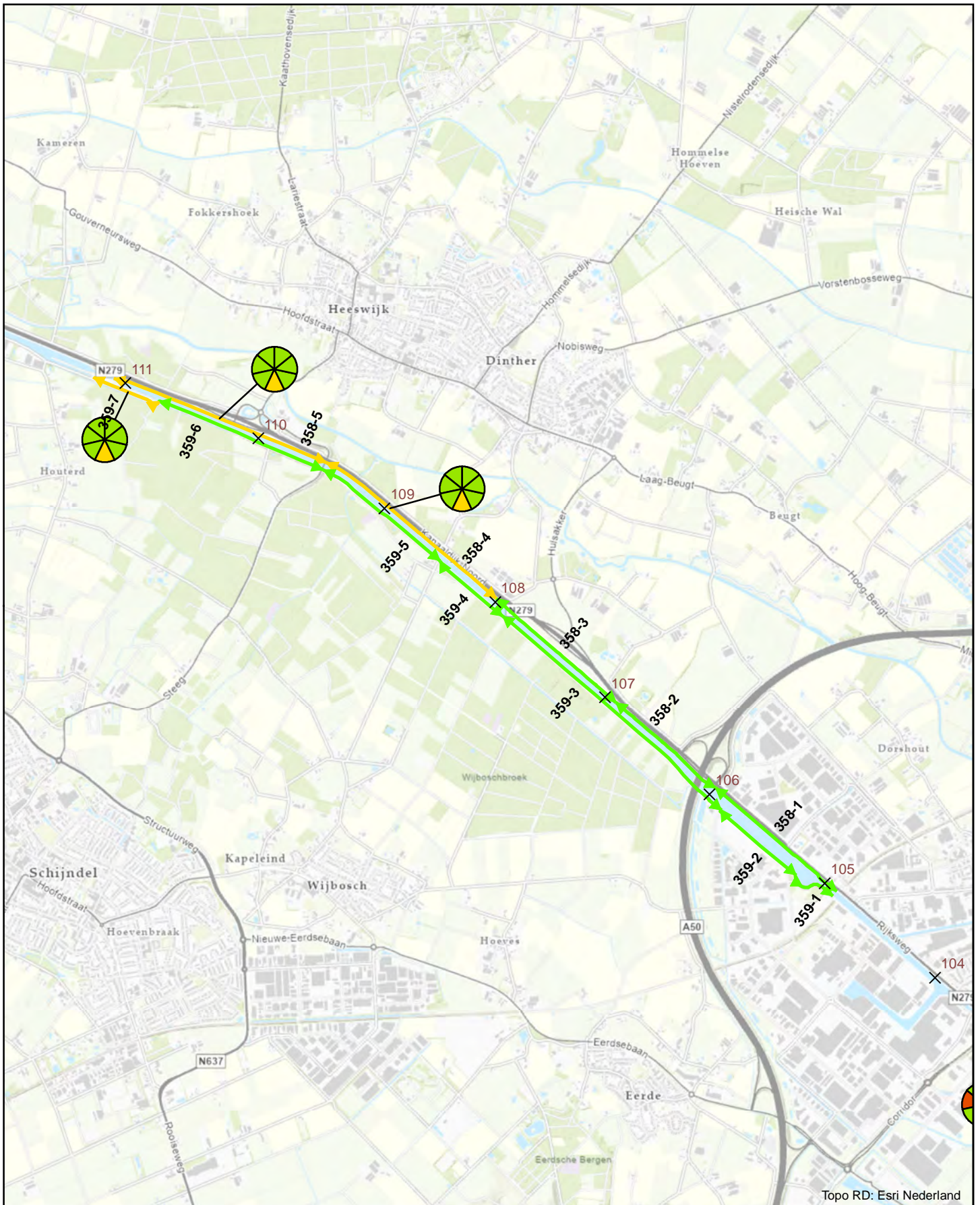
Toetsing regionale keringen in rijksbeheer  
Stadstraverse en Zuid-Willemsvaart 1



Kaart nr: 30

Schaal (A4): 1:1.35.000  
Datum: 08-03-2021





Topo RD: Esri Nederland

LEGENDA

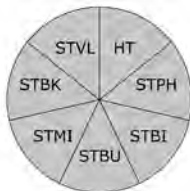
× Kilometrering

**Toetsvak**

↔ Geen oordeel

↔ Voldoet op alle toetssporen

↔ Voldoet niet op één of meerdere toetssporen



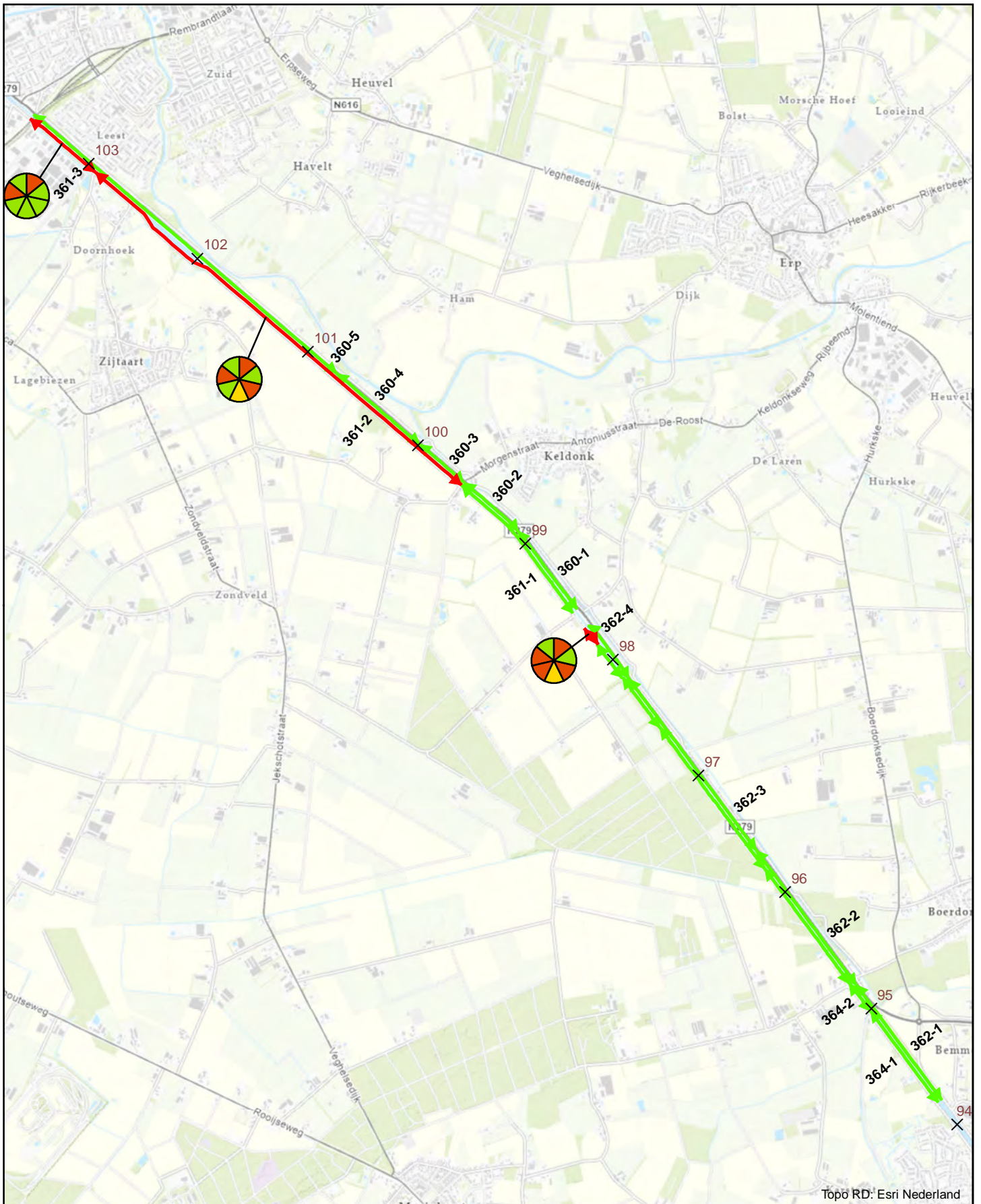
**Toetsing regionale keringen in rijkswaterstaat  
Zuid-Willemsvaart 2**



Kaart nr: 31

Schaal (A4): 1:1.35.000  
Datum: 08-03-2021





Topo RD: Esri Nederland

LEGENDA


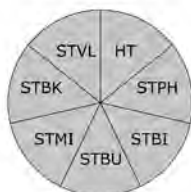
× Kilometrering

Toetsvak

↔ Geen oordeel

↔ Voldoet op alle toetssporen

↔ Voldoet niet op één of meerdere toetssporen



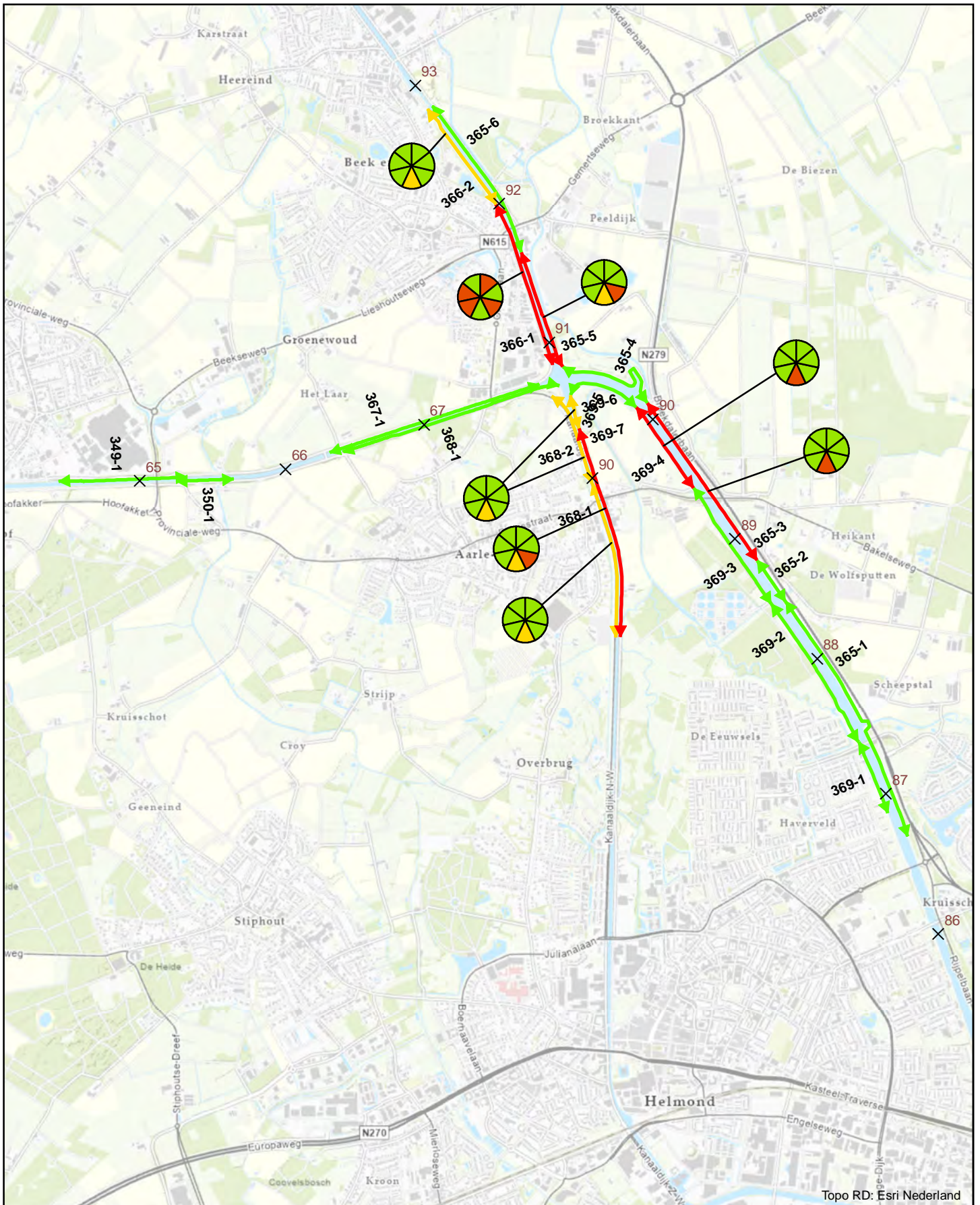
Toetsing regionale keringen in rijksbeheer Zuid-Willemsvaart 3



Kaart nr: 32

Schaal (A4): 1:1.35.000  
Datum: 08-03-2021





Topo RD: Esri Nederland

LEGENDA

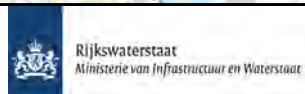
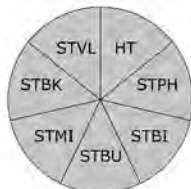
X Kilometrering

Toetsvak

↔ Geen oordeel

↔ Voldoet op alle toetssporen

↔ Voldoet niet op één of meerdere toetssporen



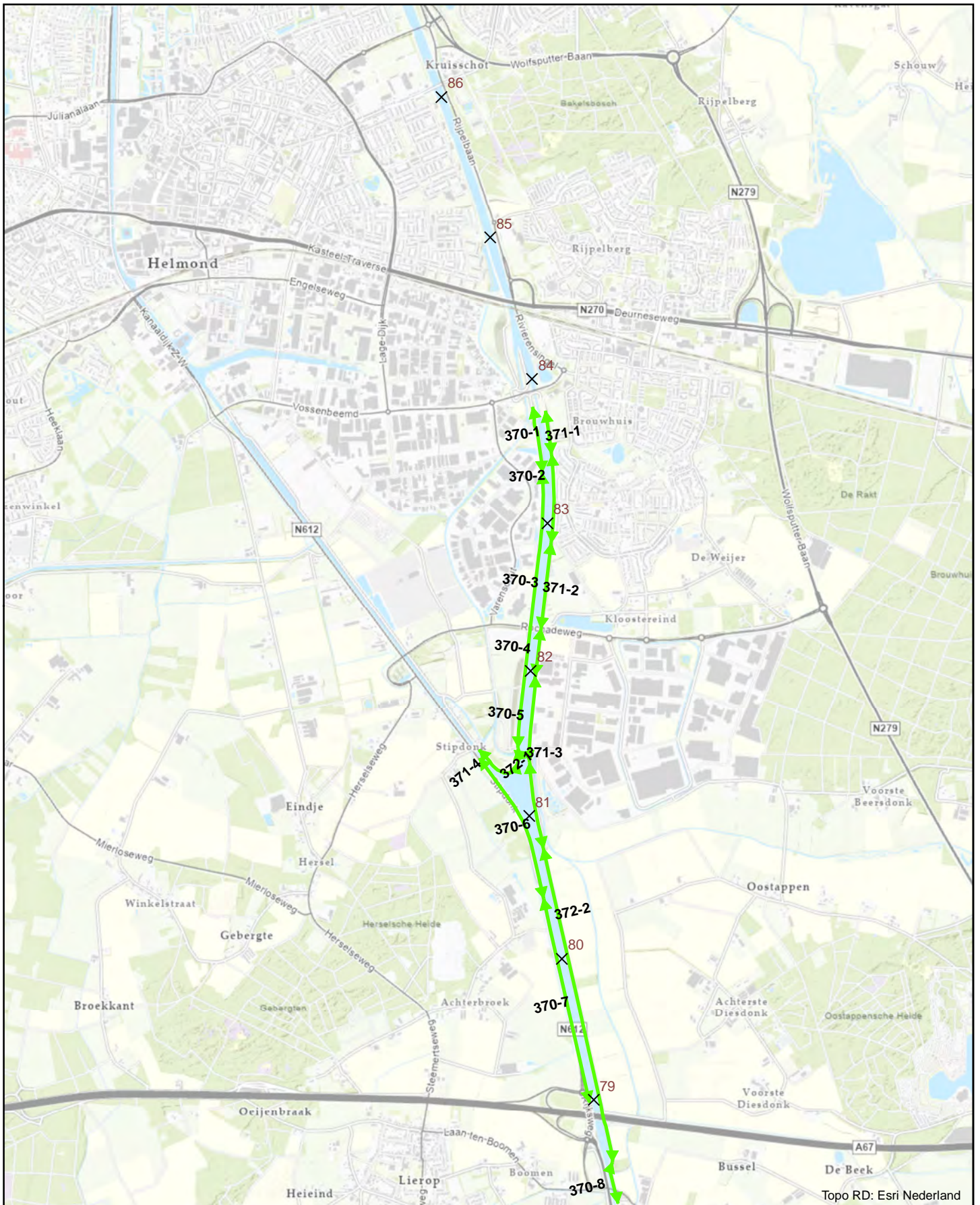
Toetsing regionale keringen in rijksbeheer Zuid-Willemsvaart 4



Kaart nr: 33

Schaal (A4): 1:1.35.000  
Datum: 08-03-2021





Topo RD: Esri Nederland

LEGENDA

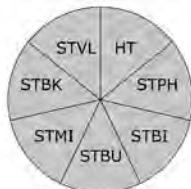
× Kilometrering

Toetsvak

↔ Geen oordeel

↔ Voldoet op alle toetssporen

↔ Voldoet niet op één of meerdere toetssporen



Rijkswaterstaat  
Ministerie van Infrastructuur en Waterstaat

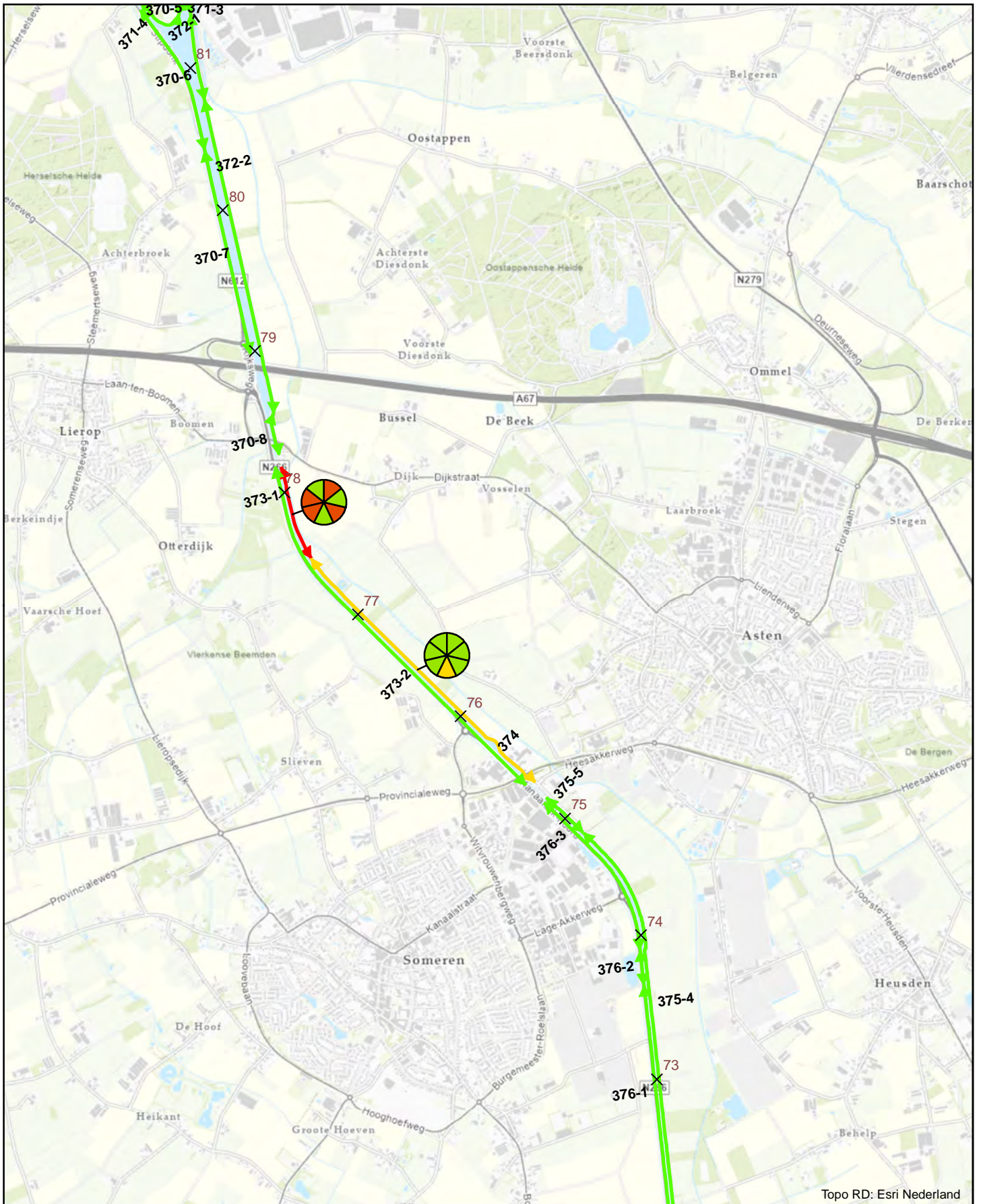
Toetsing regionale keringen in rijksbeheer  
Zuid-Willemsvaart 5



Kaart nr: 34

Schaal (A4): 1:1.35.000  
Datum: 08-03-2021





Topo RD: Esri Nederland

LEGENDA

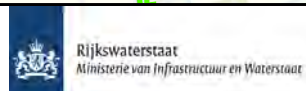
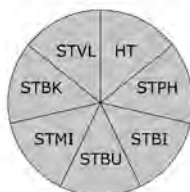
× Kilometrering

Toetsvak

↔ Geen oordeel

↔ Voldoet op alle toetssporen

↔ Voldoet niet op één of meerdere toetssporen



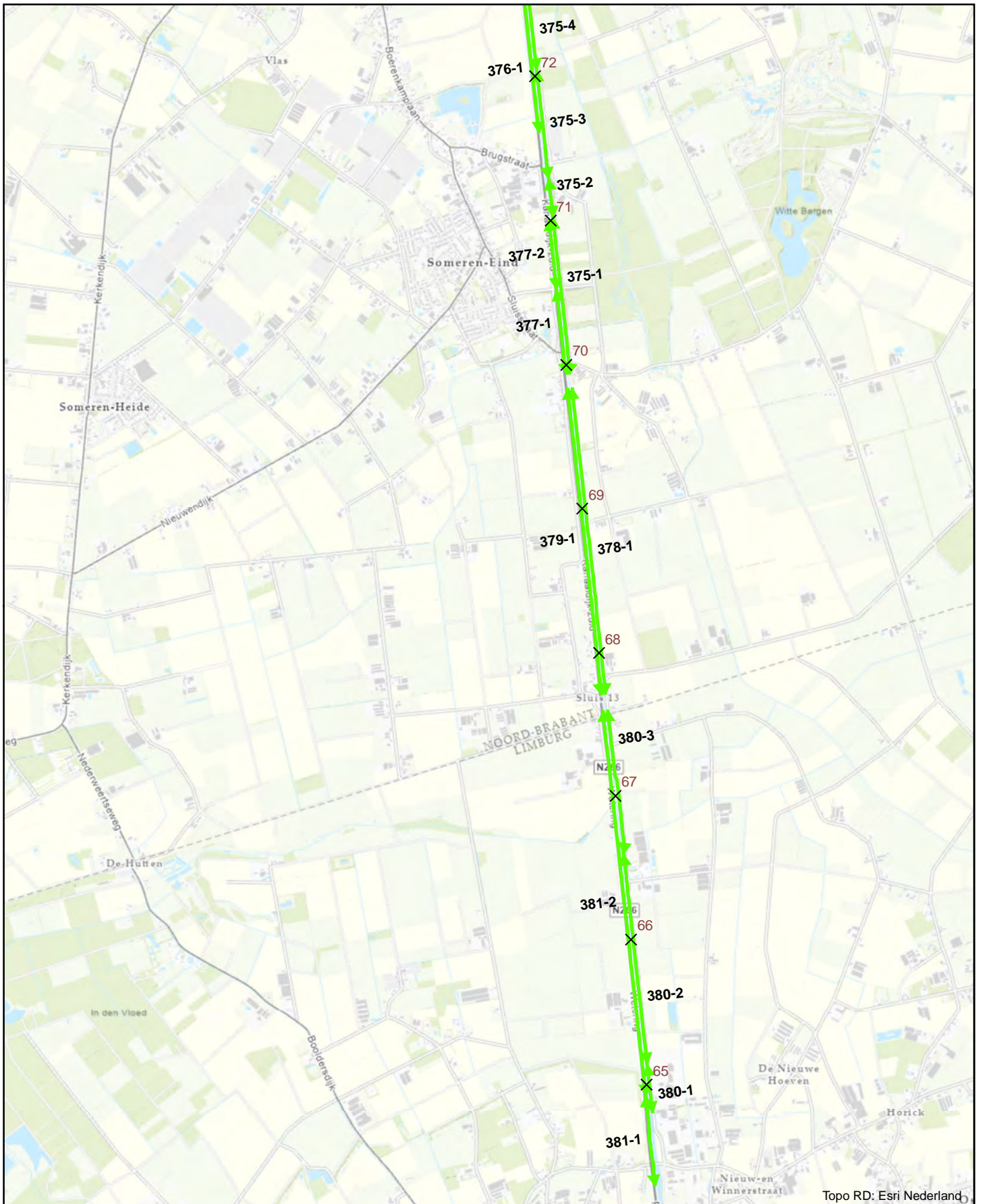
Toetsing regionale keringen in rijksbeheer Zuid-Willemsvaart 6



Kaart nr: 35

Schaal (A4): 1:1.35.000  
Datum: 08-03-2021





Topo RD: Esri Nederland

LEGENDA

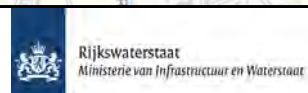
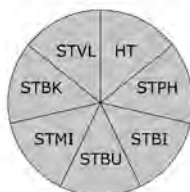
× Kilometrering

**Toetsvak**

↔ Geen oordeel

↔ Voldoet op alle toetssporen

↔ Voldoet niet op één of meerdere toetssporen



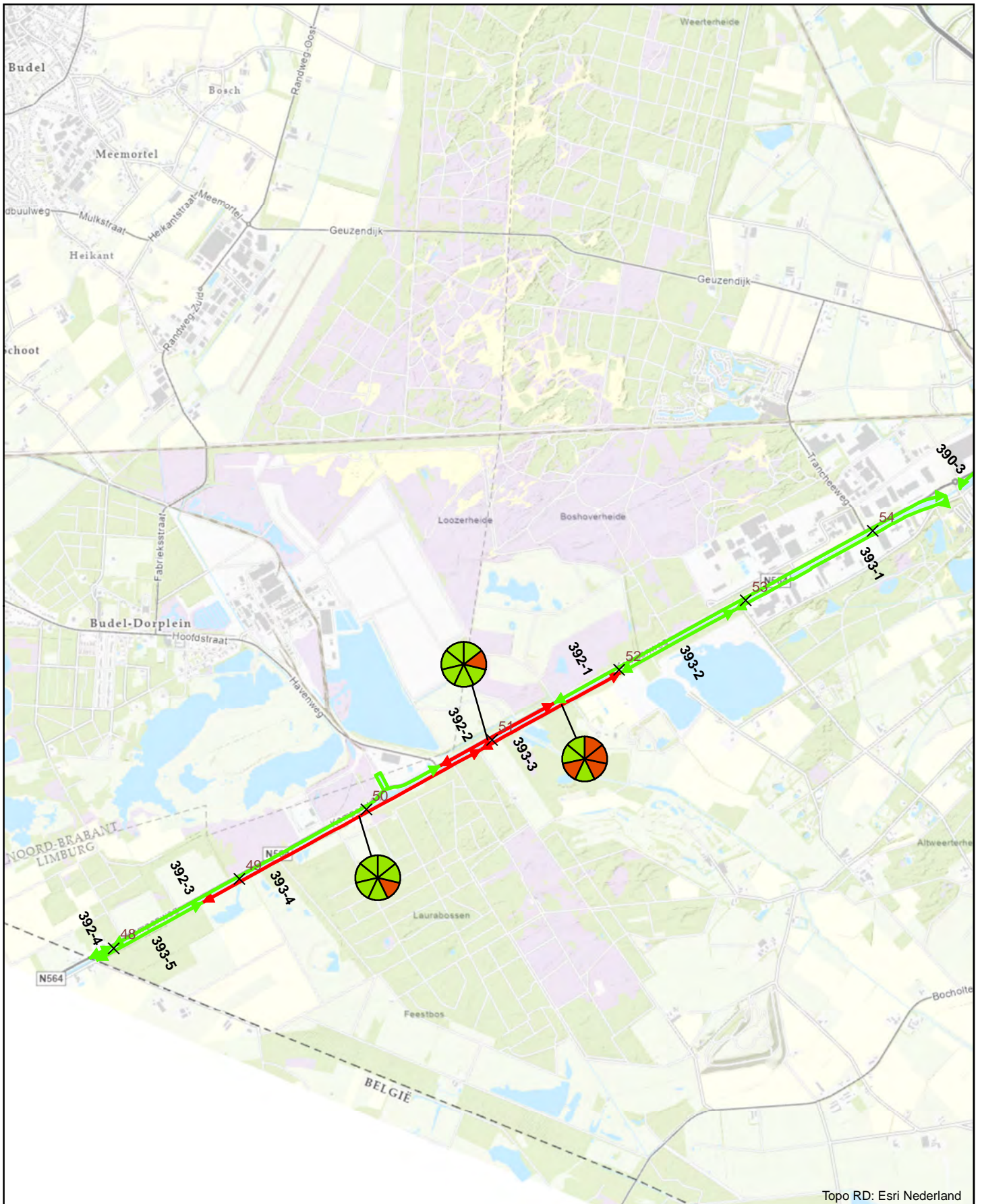
Toetsing regionale keringen in rijksbeheer  
Zuid-Willemsvaart 7



Kaart nr: 36

Schaal (A4): 1:1.35.000  
Datum: 08-03-2021





Topo RD: Esri Nederland

LEGENDA

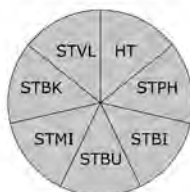
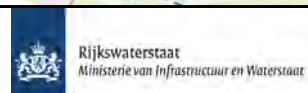
× Kilometrering

**Toetsvak**

↔ Geen oordeel

↔ Voldoet op alle toetssporen

↔ Voldoet niet op één of meerdere toetssporen



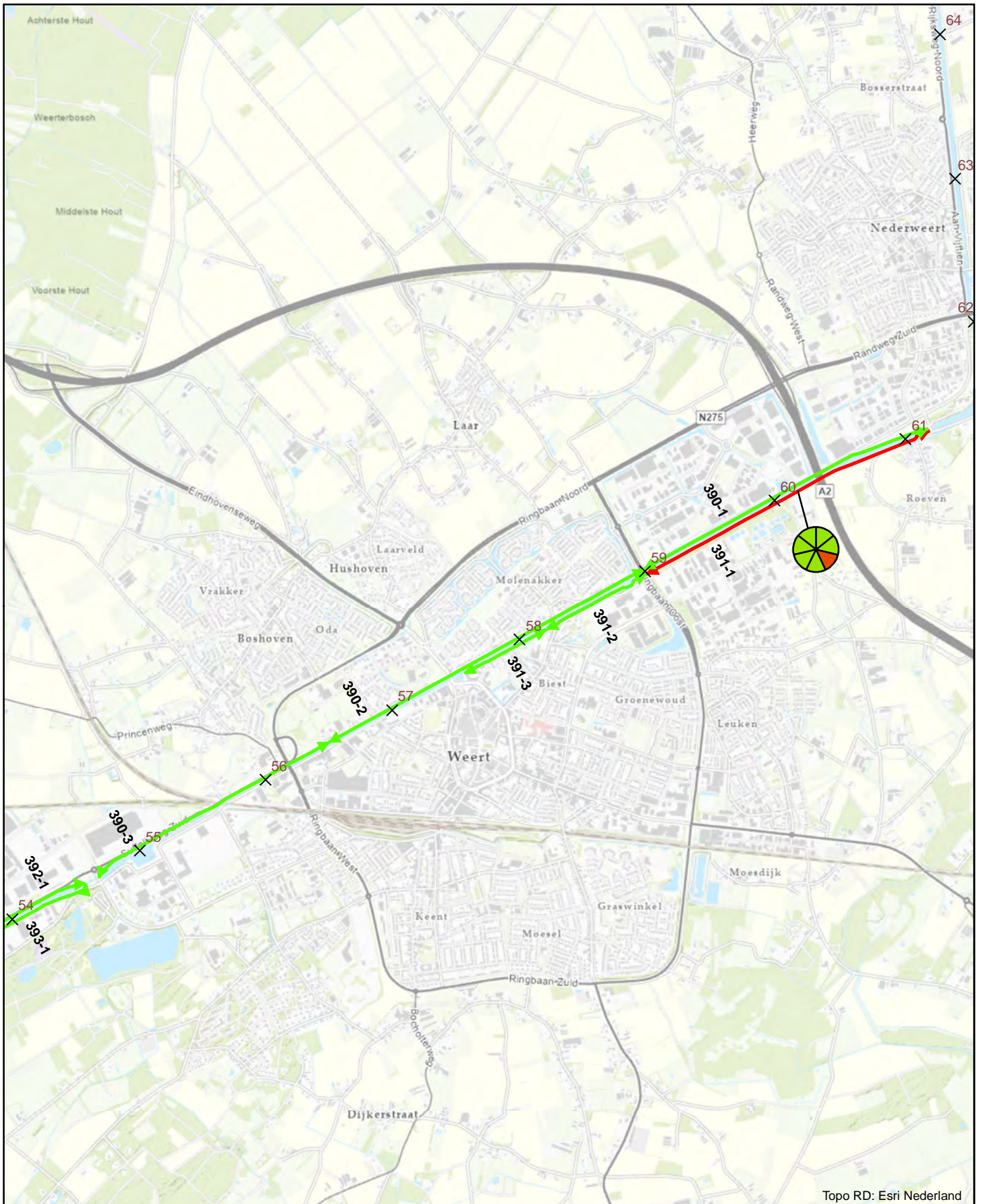
**Toetsing regionale keringen in rijksbeheer Zuid-Willemsvaart 8**



Kaart nr: 37

Schaal (A4): 1:1.35.000  
Datum: 08-03-2021





Topo RD: Esri Nederland

LEGENDA

X Kilometrering

Toetsvak

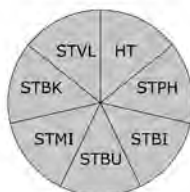
↔ Geen oordeel

↔ Voldoet op alle toetssporen

↔ Voldoet niet op één of meerdere toetssporen



Rijkswaterstaat  
Ministerie van Infrastructuur en Waterstaat



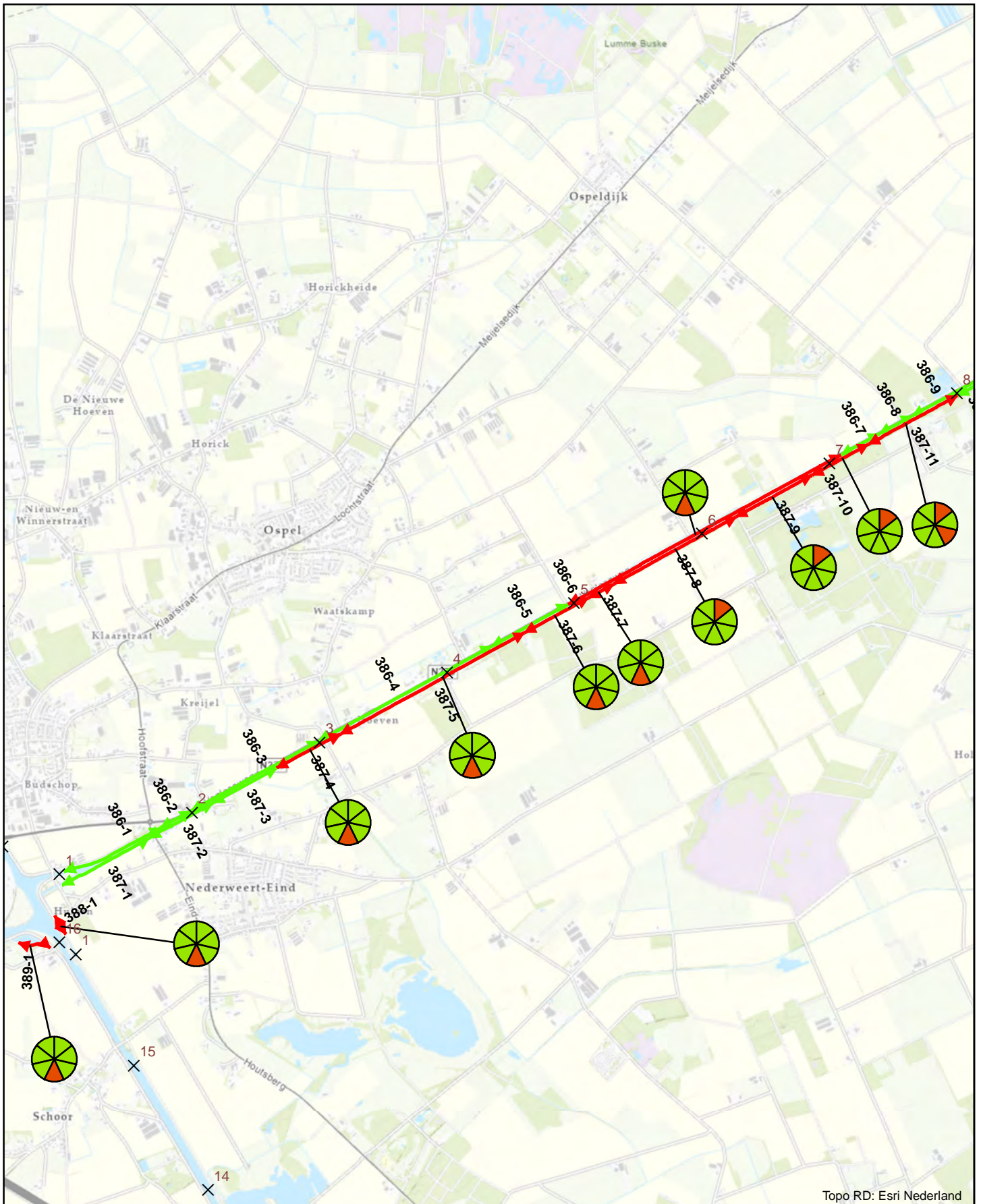
Toetsing regionale keringen in rijksbeheer  
Zuid-Willemsvaart 9



Kaart nr: 38

Schaal (A4): 1:1.35.000  
Datum: 08-03-2021





Topo RD: Esri Nederland

LEGENDA

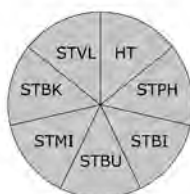
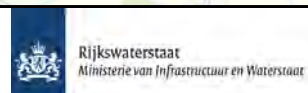
× Kilometrering

**Toetsvak**

↔ Geen oordeel

↔ Voldoet op alle toetssporen

↔ Voldoet niet op één of meerdere toetssporen



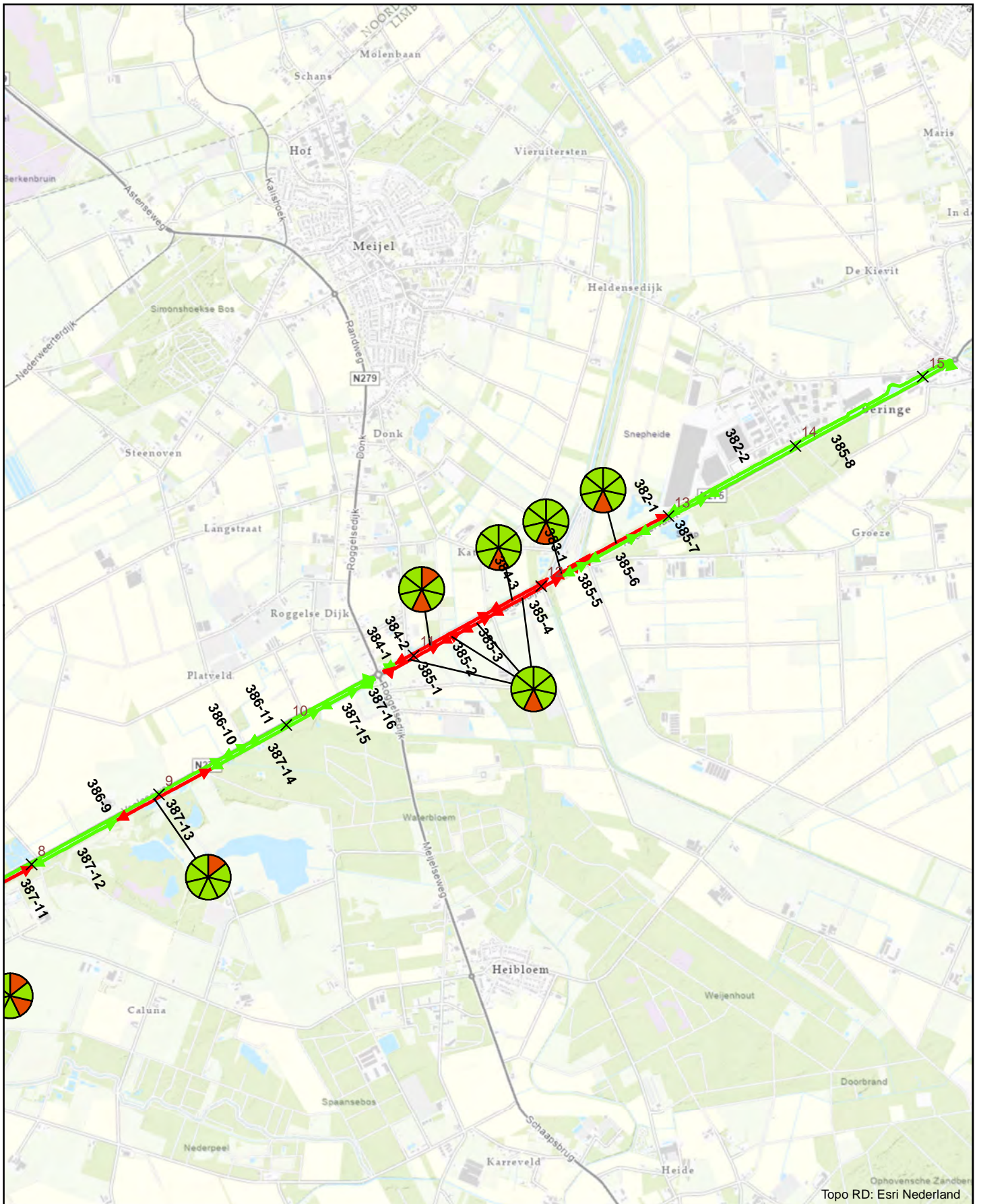
**Toetsing regionale keringen in rijksbeheer Noordervaart 1**



Kaart nr: 39

Schaal (A4): 1:1.35.000  
Datum: 08-03-2021





Topo RD: Esri Nederland

LEGENDA

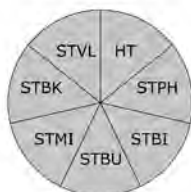
X Kilometrering

Toetsvak

↔ Geen oordeel

↔ Voldoet op alle toetssporen

↔ Voldoet niet op één of meerdere toetssporen



Rijkswaterstaat  
Ministerie van Infrastructuur en Waterstaat

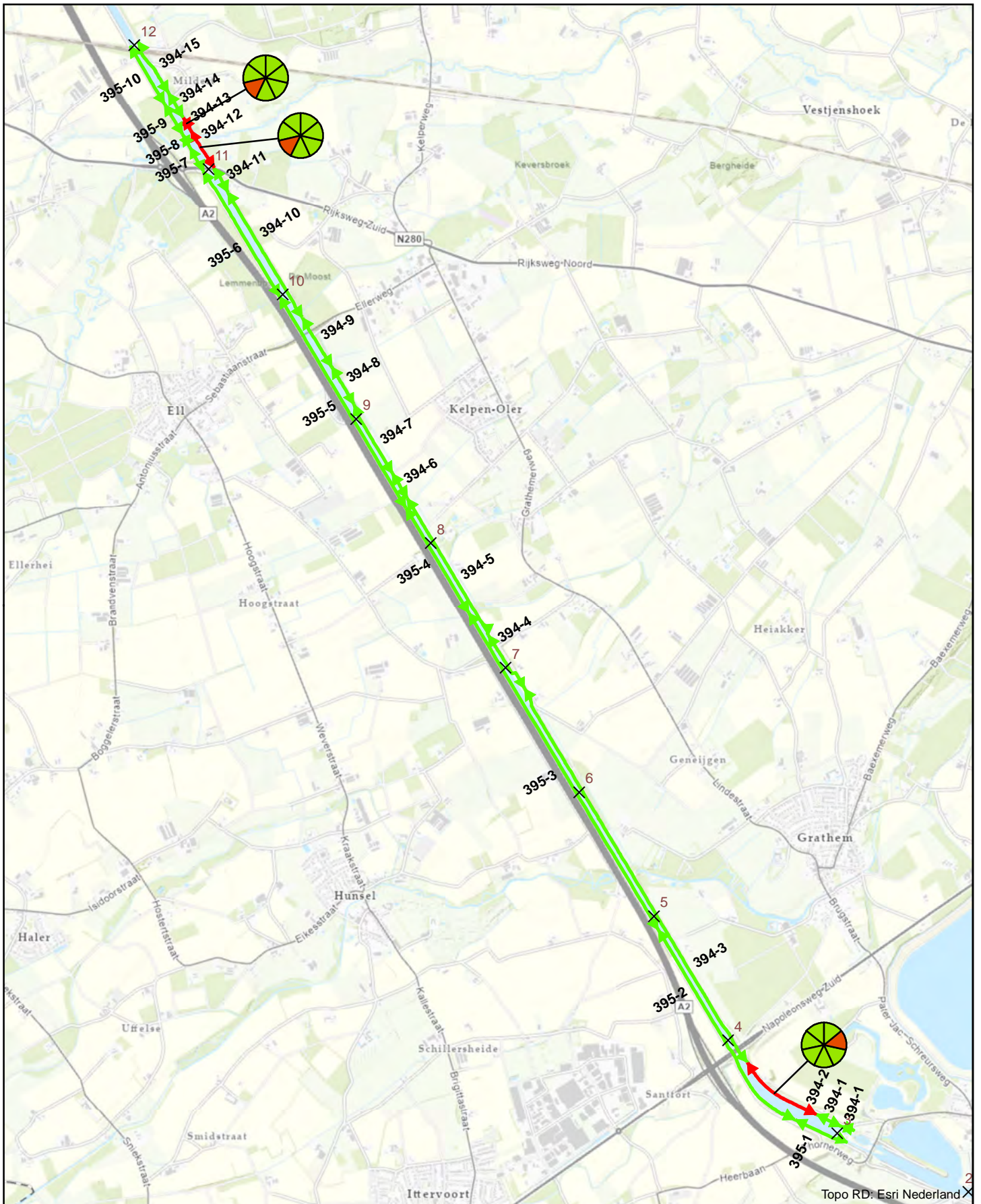
Toetsing regionale keringen in rijksbeheer  
Noordervaart 2



Kaart nr: 40

Schaal (A4): 1:1.35.000  
Datum: 08-03-2021





LEGENDA

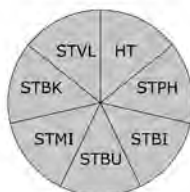
× Kilometrering

Toetsvak

↔ Geen oordeel

↔ Voldoet op alle toetssporen

↔ Voldoet niet op één of meerdere toetssporen



Rijkswaterstaat  
Ministerie van Infrastructuur en Waterstaat

Toetsing regionale keringen in rijksbeheer  
Kanaal Wessem-Nederweert



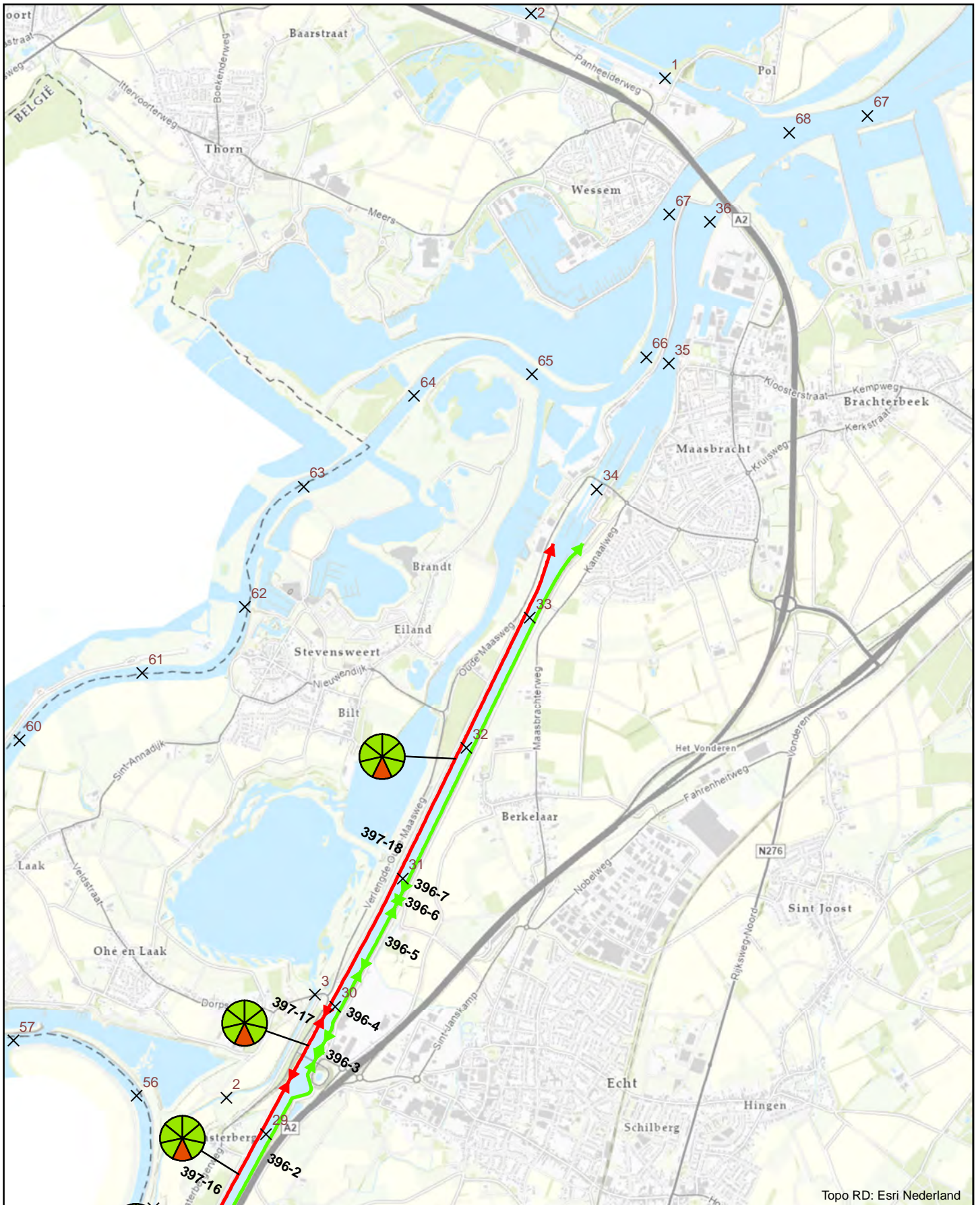
Kaart nr: 41

Schaal (A4): 1:1.35.000

Datum: 08-03-2021

Topo RD: Esri Nederland





Topo RD: Esri Nederland

LEGENDA

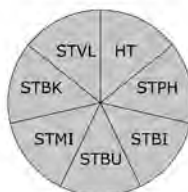
× Kilometrering

Toetsvak

↔ Geen oordeel

↔ Voldoet op alle toetssporen

↔ Voldoet niet op één of meerdere toetssporen



Rijkswaterstaat  
Ministerie van Infrastructuur en Waterstaat

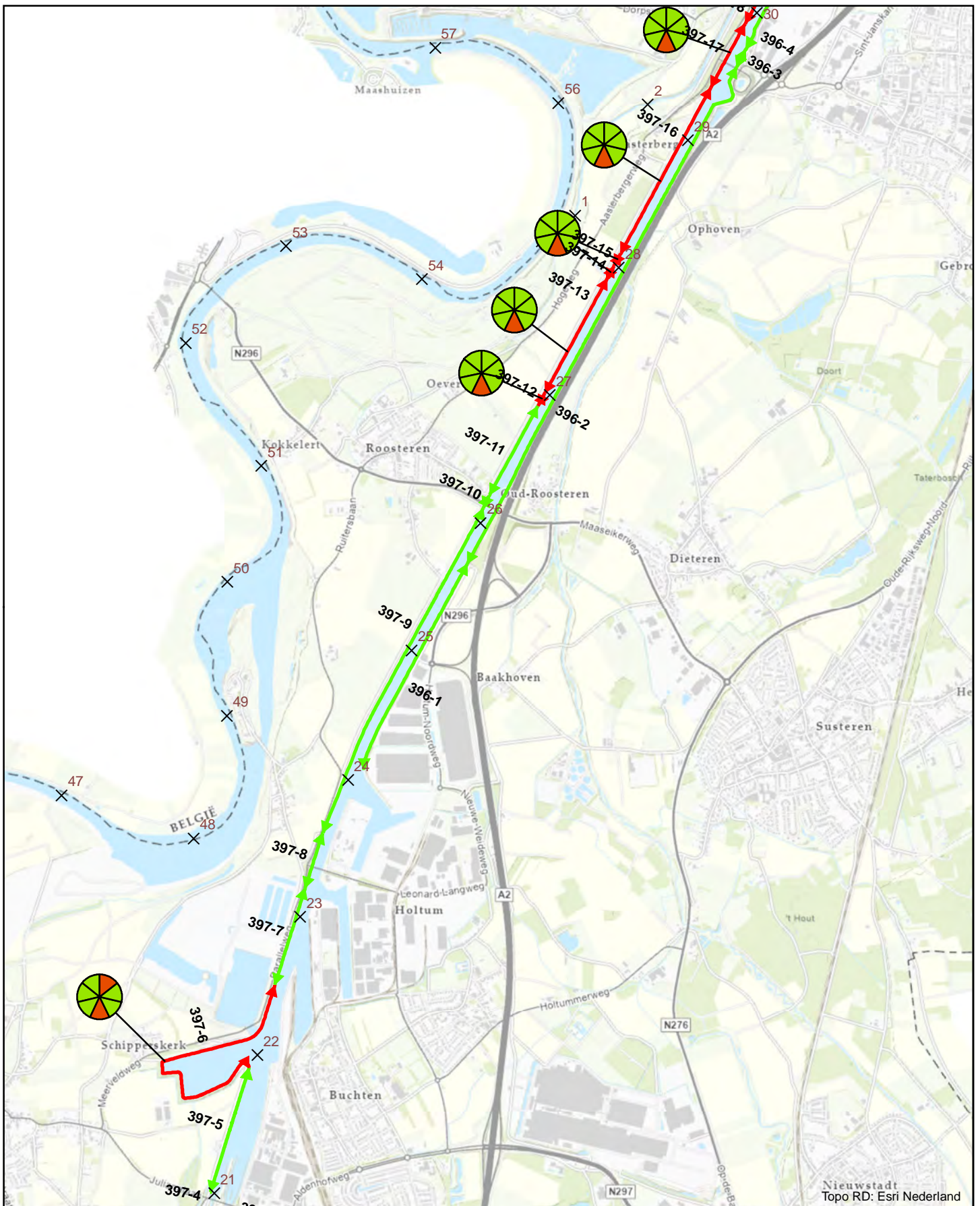
Toetsing regionale keringen in rijksbeheer  
Julianakanaal 1



Kaart nr: 42

Schaal (A4): 1:1.35.000  
Datum: 08-03-2021





LEGENDA

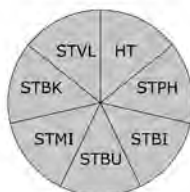
× Kilometrering

**Toetsvak**

↔ Geen oordeel

↔ Voldoet op alle toetssporen

↔ Voldoet niet op één of meerdere toetssporen



Rijkswaterstaat  
Ministerie van Infrastructuur en Waterstaat

Toetsing regionale keringen in rijksbeheer  
Julianakanaal 2

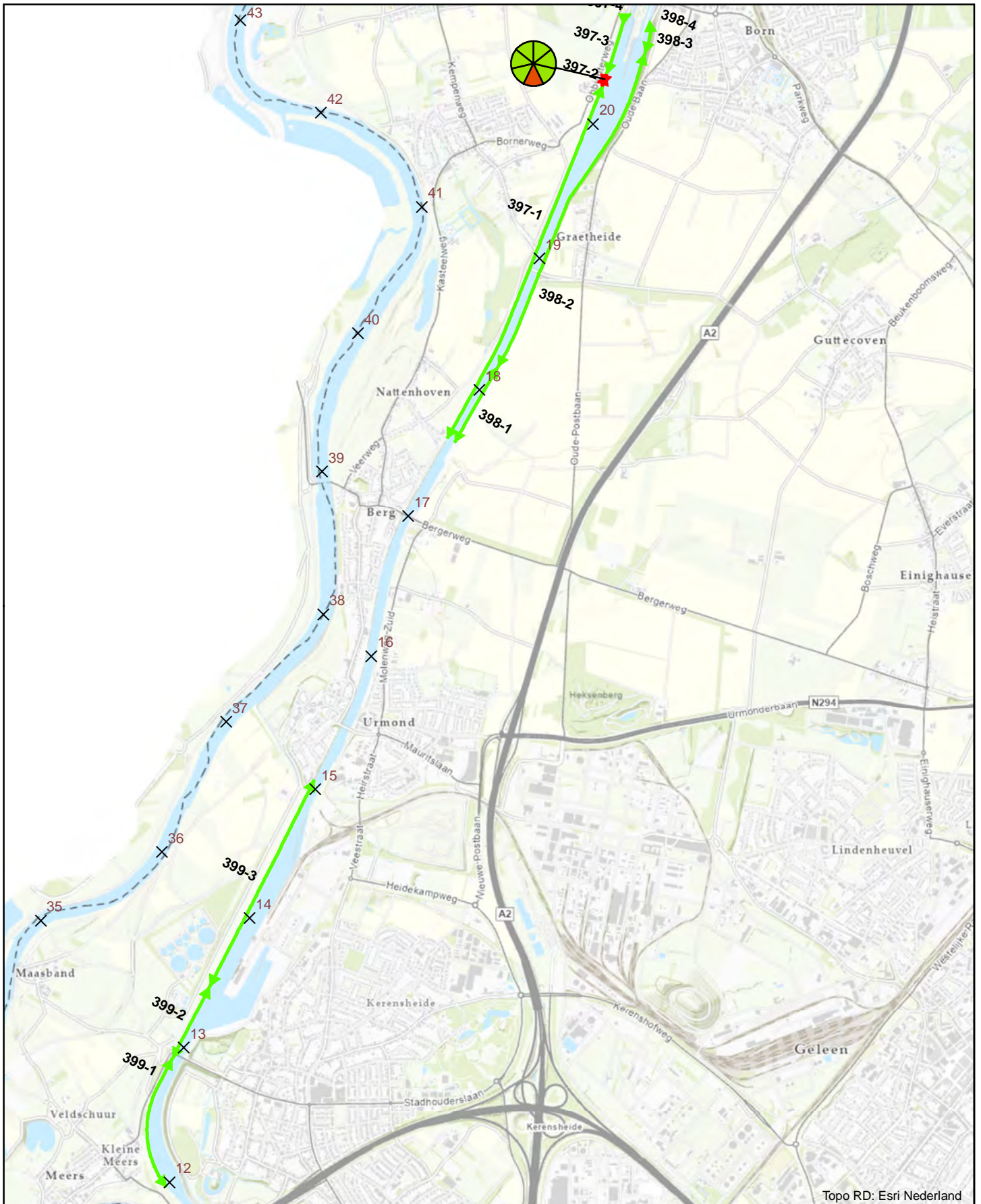


Kaart nr: 43

Schaal (A4): 1:1.35.000  
Datum: 08-03-2021

Nieuwstadt  
Topo RD: Esri Nederland





Topo RD: Esri Nederland

LEGENDA

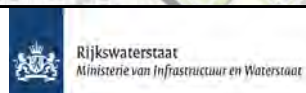
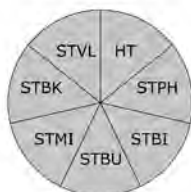
× Kilometrering

Toetsvak

↔ Geen oordeel

↔ Voldoet op alle toetssporen

↔ Voldoet niet op één of meerdere toetssporen



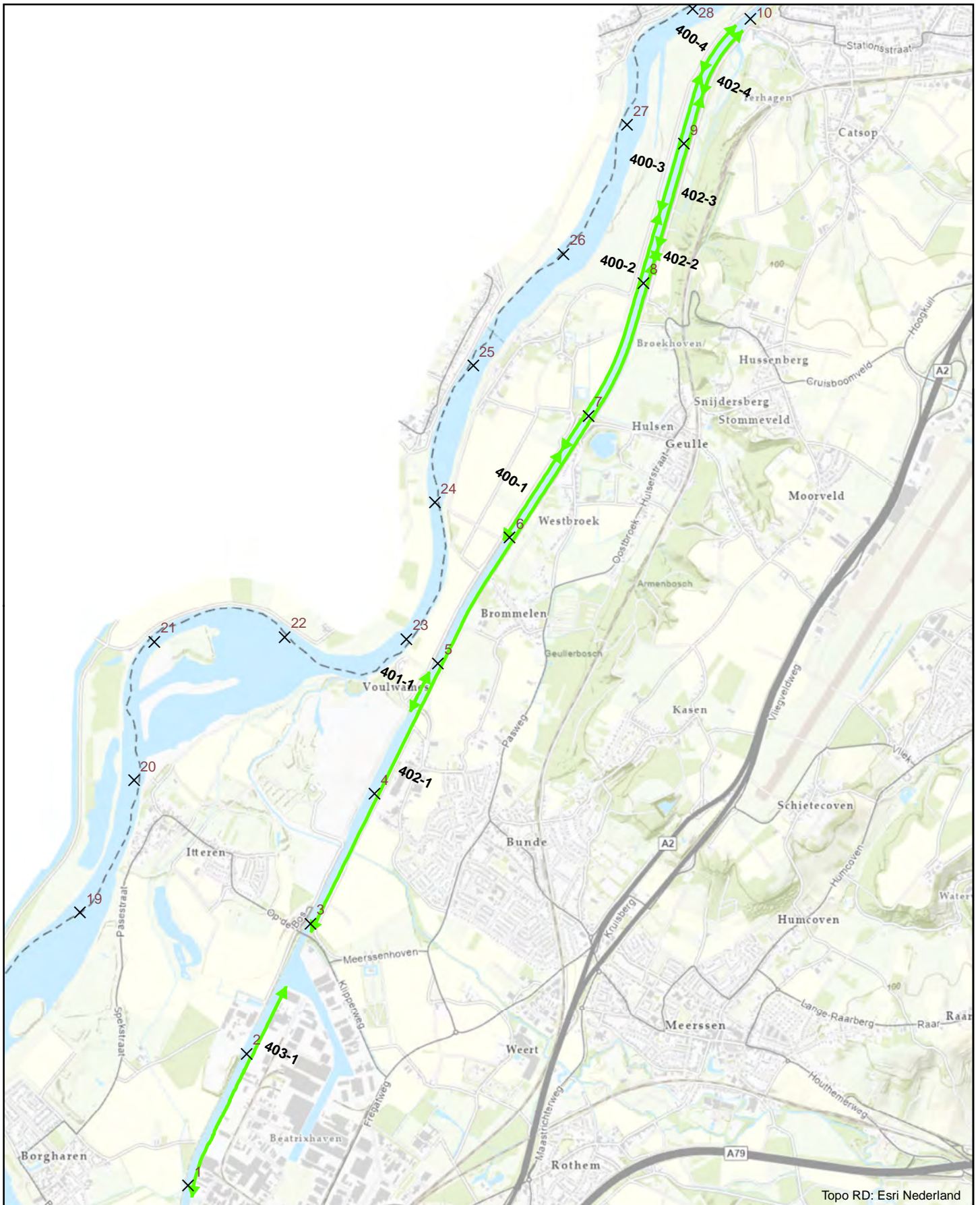
Toetsing regionale keringen in rijksbeheer  
Julianakanaal 3



Kaart nr: 44

Schaal (A4): 1:1.35.000  
Datum: 08-03-2021





Topo RD: Esri Nederland

LEGENDA

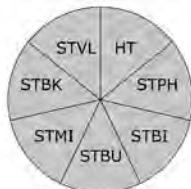
× Kilometrering

**Toetsvak**

↔ Geen oordeel

↔ Voldoet op alle toetsvaks

↔ Voldoet niet op één of meerdere toetsvaks



Rijkswaterstaat  
Ministerie van Infrastructuur en Waterstaat

Toetsing regionale keringen in rijksbeheer  
Julianakanaal 4



Kaart nr: 45

Schaal (A4): 1:1.35.000  
Datum: 08-03-2021