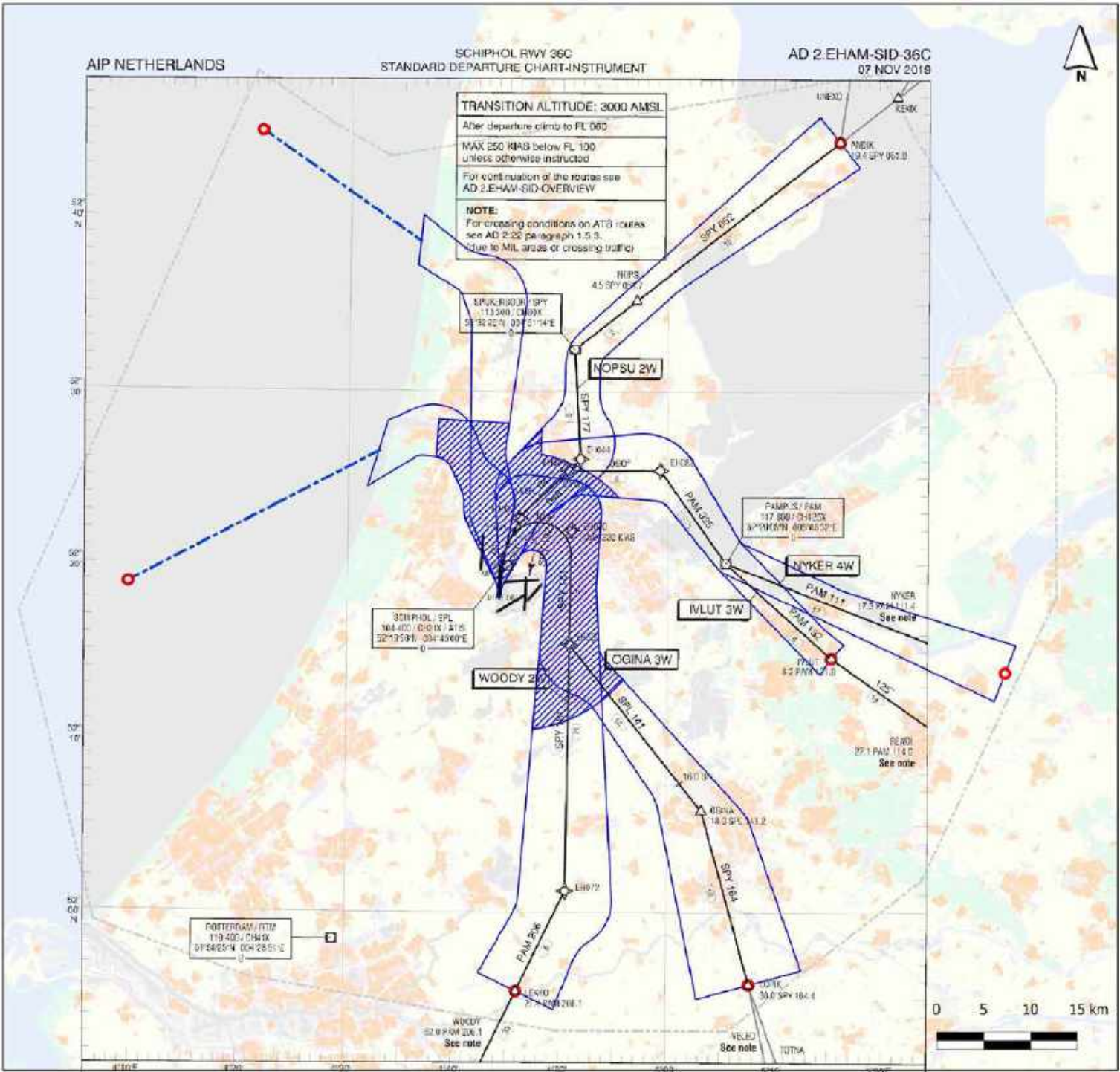
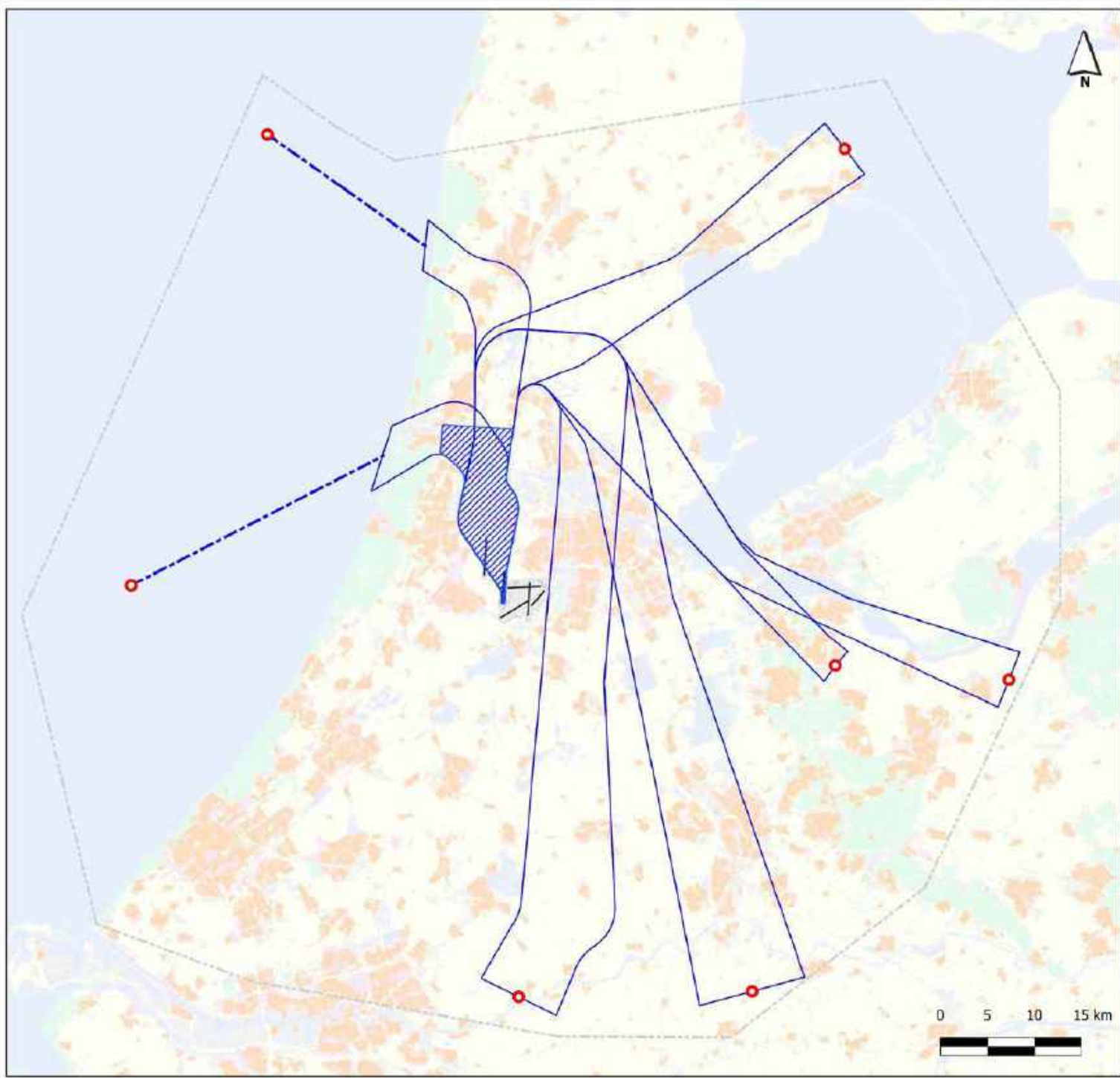


Tussen 06.00 en 06.45 en tussen 22.15 en 23.00 uur kan LVNL luchtverkeersleiding geven die ertoe strekt dat het straalvliegtuig blijft binnen de luchtverkeerweg die geldt voor de periode 23.00 tot 06.00 uur.



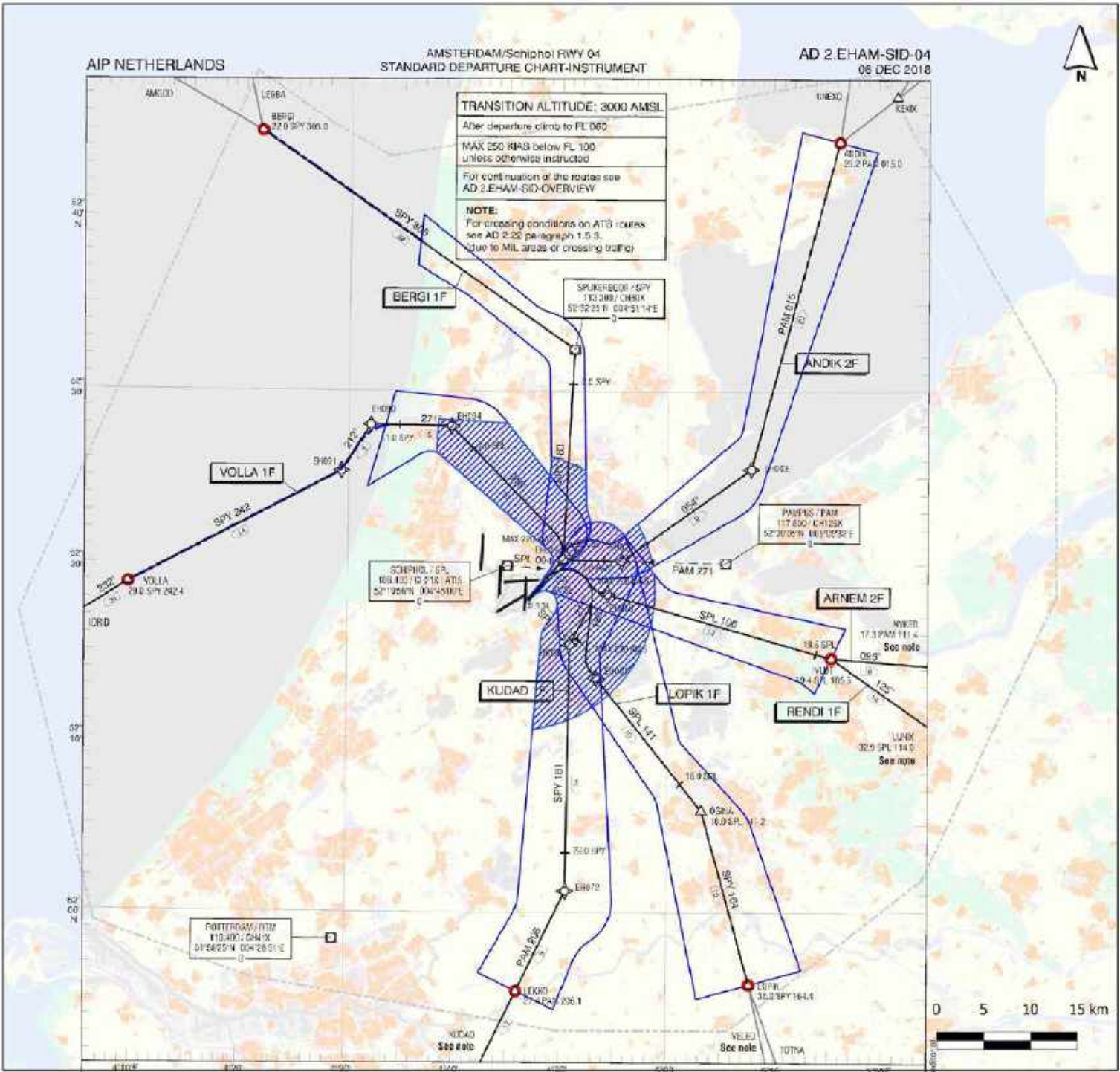
<p>Banensteelsel SCALE 1 : 500 000</p> <p>0 5 10 15 20 km</p> <p>Begrenzing Luchthavengebied (update 2015)</p> <p>Woonbebouwing (update BBG 2015)</p>	<p>DTHR 36C 52°13'21"N 004°41'01"E</p> <p>EH02B 52°13'25"N 004°39'27"E</p> <p>EH04 52°28'00"N 004°57'00"E</p> <p>EH07 52°21'59"N 004°51'01"E</p> <p>EH07Z 52°01'14"N 004°30'30"E</p> <p>EH05 52°25'25"N 004°50'44"E</p> <p>EH05Z 52°25'27"N 004°50'20"E</p>	<p>Hoogte 0 voet vanaf het einde van de startbaan olopend met een stijging van 3,3%</p> <p>Hoogte 1500 voet 118.205 Schiphol Approach / Departure 121.205</p> <p>TMA exit points 121.500 Dierical Emergency 243.000</p> <p>Begrenzing TMA Schiphol (update 2020) 122.205 Departure Information</p>	<p>© Air Traffic Control the Netherlands</p> <p>AIRAC AMDT 12/2019</p> <p>dec2020</p>
<p>MSA BASED ON SPL VOR/DME</p> <p>DISTANCES IN NM ALTITUDES IN FEET DIRECTIONS ARE MAGNETIC AVERAGE VARIATION (2018)</p> <p>23.1 SPV 304.2 DME SPY 28.1 NM VOR SPY RADIAL 034.2</p> <p>SID ATIS ROUTE VOR RADIAL BEARING</p>			

luchtverkeerwegen gebaseerd op luchtverkeersleiding



- | | |
|--|---|
|  Banenstelsel |  Hoogte 0 voet vanaf het einde van de startbaan oplopend met een stijging van 3,3% |
|  Begrenzing Luchthavengebied (update 2015) |  Hoogte 1500 voet |
|  Woonbebouwing (update BBG 2015) |  TMA exit points |
| |  Begrenzing TMA Schiphol (update 2020) |

Tussen 06.00 en 06.45 en tussen 22.15 en 23.00 uur kan LVNL luchtverkeersleiding geven die ertoe strekt dat het straalvliegtuig blijft binnen de luchtverkeerweg die geldt voor de periode 23.00 tot 06.00 uur.



Banenstelsel SCALE 1:1000000

Begrenzing Luchthavengebied (update 2015)

Woonbebouwing (update BBG 2015)

MSA BASED ON SPL VOR/DME

DISTANCES IN NM
ALTITUDES IN FEET
DIRECTIONS ARE MAGNETIC
AVERAGE VAR 0° E (2010)

23.1 SPY 304.5 DME SPY 28.1 NM
VOR SPY RADIAL 034.2

SID
ATIS ROUTE
VOR RADIAL
BEARING

EH01	52°19'01"N	004°42'01"E
EH02	52°20'17"N	004°52'14"E
EH03	52°22'10"N	004°52'44"E
EH04	52°19'20"N	004°52'32"E
EH05	52°23'01"N	004°52'49"E
EH06	52°21'49"N	004°51'02"E
EH07	52°18'19"N	004°51'22"E
EH08	52°13'40"N	004°52'22"E
EH09	52°01'14"N	004°52'32"E
EH10	52°29'23"N	004°52'44"E
EH11	52°14'22"N	004°52'32"E
EH12	52°17'58"N	004°53'41"E

Hoogte 0 voet vanaf het einde van de startbaan olopend met een stijging van 3,3%

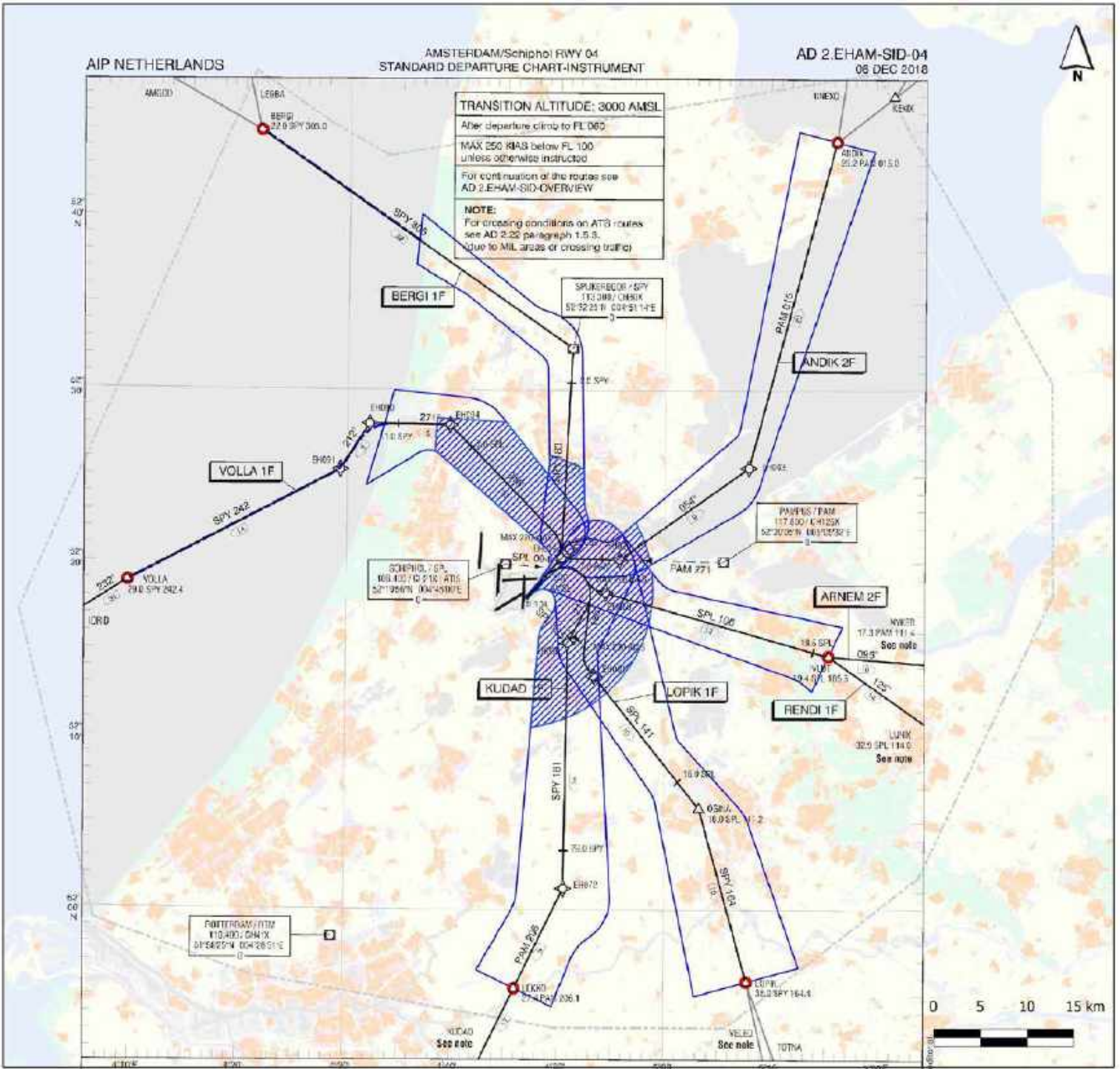
Hoogte 1500 voet
115.255 Schiphol Approach / Departure
121.255

TMA exit points
121.500 Central Emergency
243.000

Begrenzing TMA Schiphol (update 2020)
122.255 Departure Information

0 5 10 15 km

dec2020



Banenstelsel SCALE 1:1000000

Begrenzing Luchthavengebied (update 2015)

Woonbebouwing (update BBG 2015)

MSA BASED ON SPL VOR/DME

DISTANCES IN NM
ALTITUDES IN FEET
DIRECTIONS ARE MAGNETIC
AVERAGE VAR 0° E (2010)

23.1 SPY 304.5 DME SPY 28.1 NM
VOR SPY RADIAL 034.2

SID
ATIS ROUTE
VOR RADIAL
MEASURING

EH01	52°19'01"N	004°42'01"E
EH02	52°20'17"N	004°52'14"E
EH03	52°22'10"N	004°52'44"E
EH04	52°19'20"N	004°52'32"E
EH05	52°19'31"N	004°52'49"E
EH06	52°21'49"N	004°51'02"E
EH07	52°18'19"N	004°51'22"E
EH08	52°13'40"N	004°53'22"E
EH09	52°01'14"N	004°52'32"E
EH10	52°29'23"N	004°52'44"E
EH11	52°14'22"N	004°52'32"E
EH12	52°17'58"N	004°53'41"E

Hoogte 0 voet vanaf het einde van de startbaan olopend met een stijging van 3,3%

Hoogte 1500 voet
115.255 Schiphol Approach / Departure
121.205

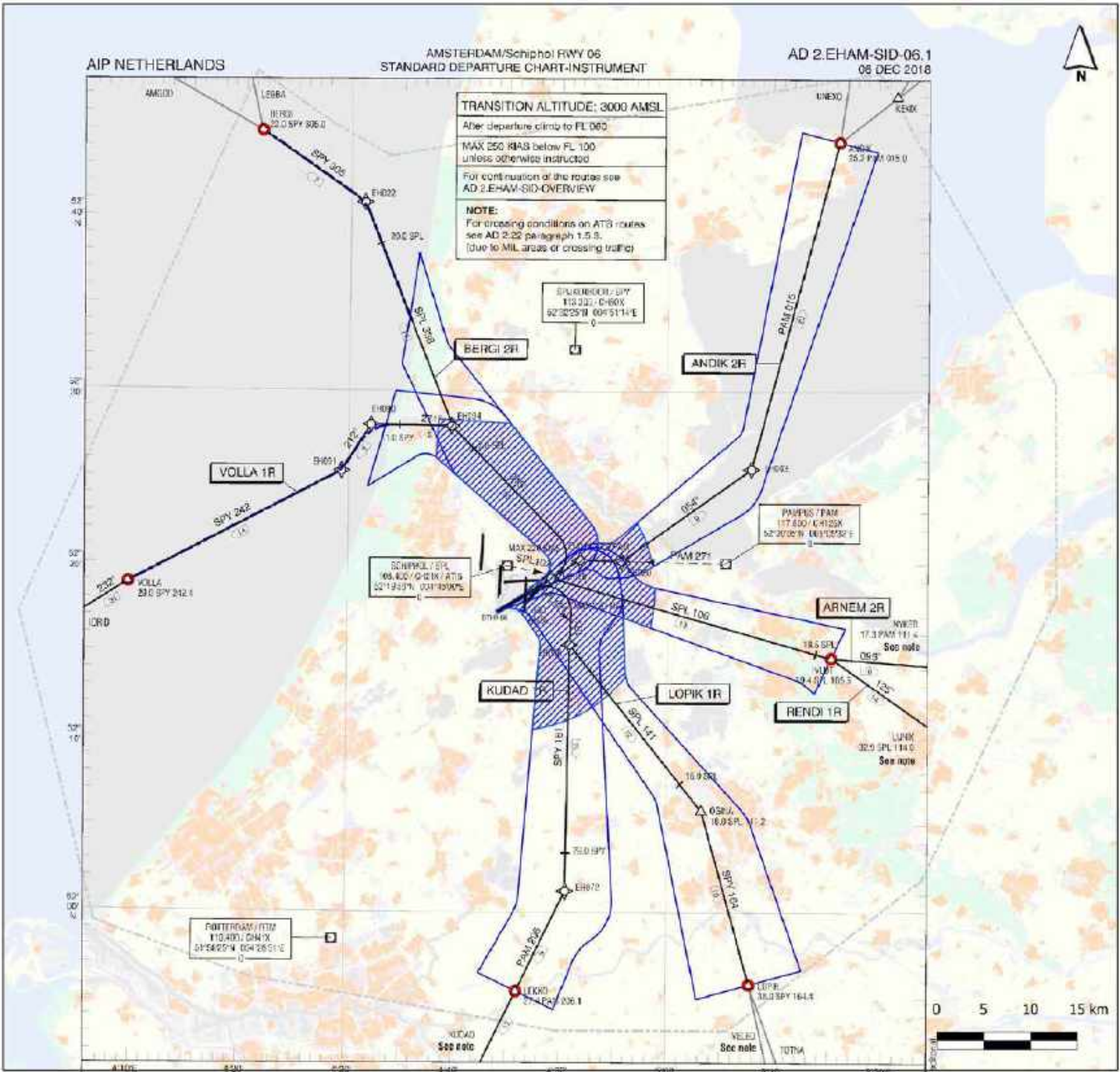
TMA exit points
121.500 Central Emergency
243.000

Begrenzing TMA Schiphol (update 2020)
122.205 Departure Information

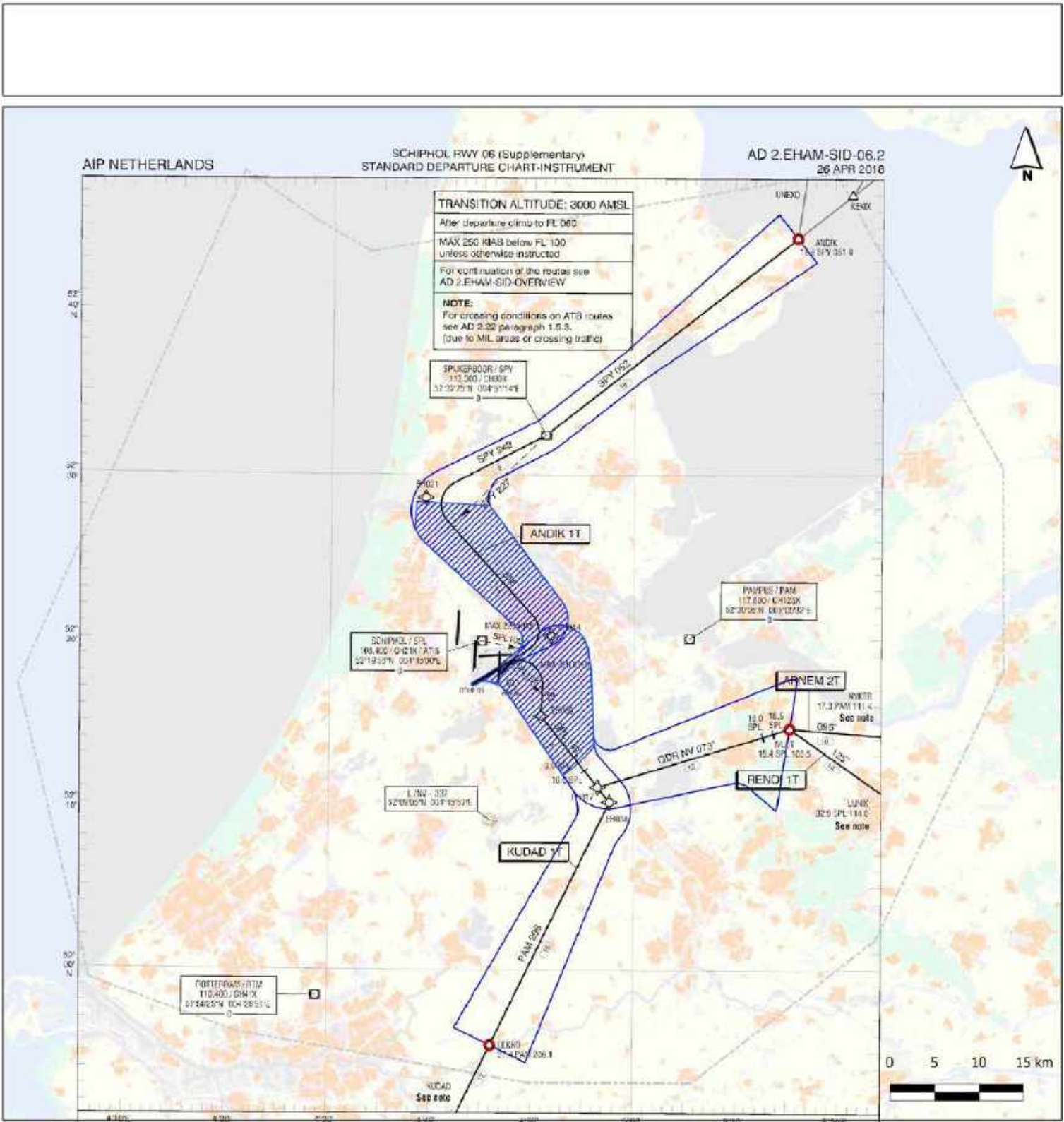
0 5 10 15 km

dec2020

Tussen 06.00 en 06.45 en tussen 22.15 en 23.00 uur kan LVNL luchtverkeersleiding geven die ertoe strekt dat het straalvliegtuig blijft binnen de luchtverkeerweg die geldt voor de periode 23.00 tot 06.00 uur.

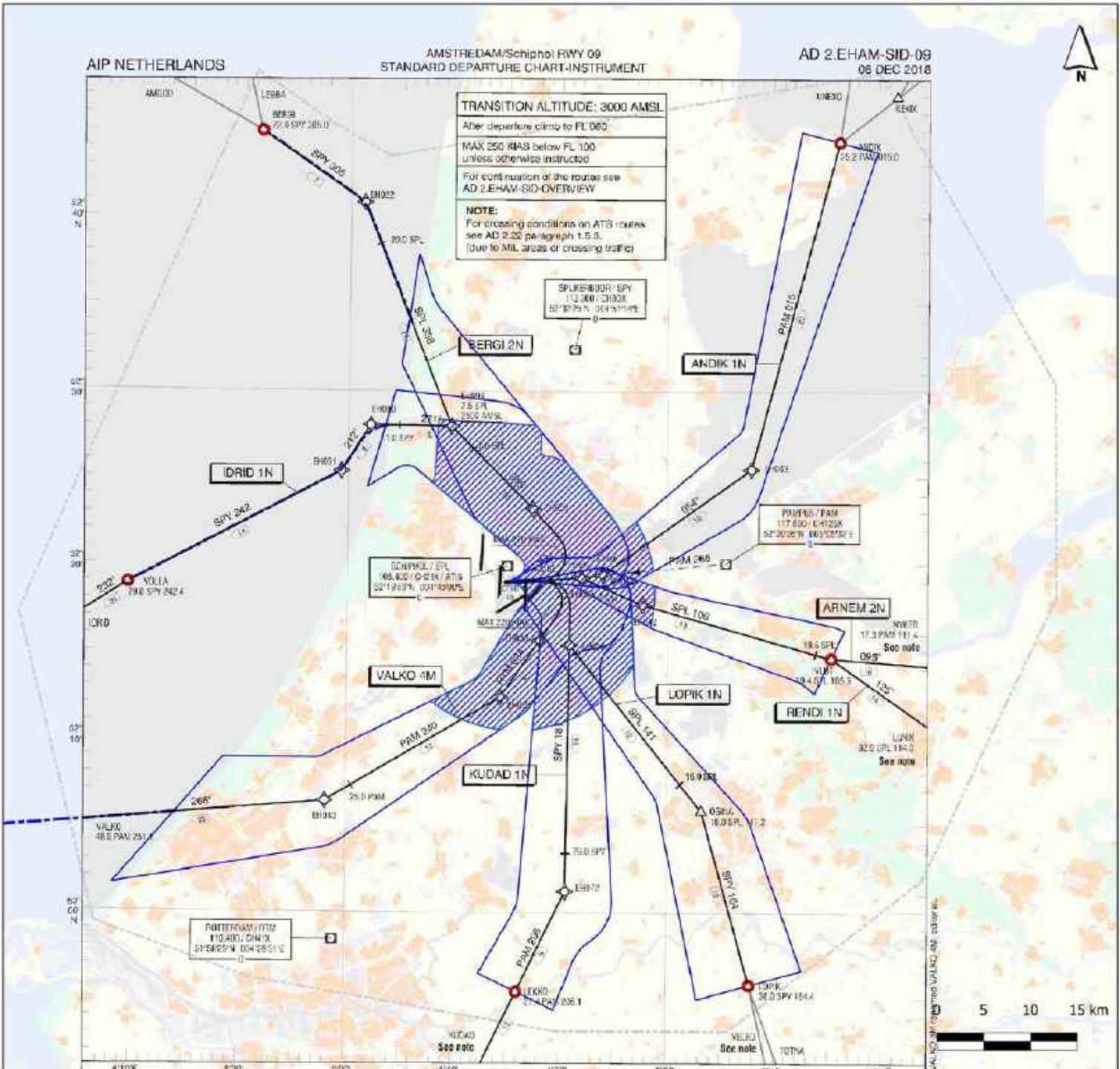


<p>Banenstelsel SCALE 1:1000000</p> <p>Begrenzing Luchthavengebied (update 2015)</p> <p>Woonbebouwing (update BBG 2015)</p> <p>MSK BASED ON SPL VOORHOM</p> <p>DISTANCES IN NM ALTITUDES IN FEET DIRECTIONS ARE MAGNETIC AVERAGE VAR 0° E (2010)</p> <p>23.1 SPY 304.2 DME SPY 20.1 NM VOR SPY RADIAL 034.2</p> <p>SID ATIS ROUTE VOR RADIAL BEARING</p>	<table border="1"> <tr><td>EH04</td><td>52°17'21"N</td><td>004°44'10"E</td></tr> <tr><td>EH11</td><td>52°23'16"N</td><td>004°51'50"E</td></tr> <tr><td>EH18</td><td>52°18'12"N</td><td>004°46'07"E</td></tr> <tr><td>EH20</td><td>52°23'10"N</td><td>004°23'44"E</td></tr> <tr><td>EH22</td><td>52°10'50"N</td><td>004°31'09"E</td></tr> <tr><td>EH26</td><td>52°10'29"N</td><td>004°32'22"E</td></tr> <tr><td>EH43</td><td>52°23'31"N</td><td>004°37'51"E</td></tr> <tr><td>EH72</td><td>52°01'14"N</td><td>004°50'39"E</td></tr> <tr><td>EH80</td><td>52°23'42"N</td><td>004°32'01"E</td></tr> <tr><td>EH81</td><td>52°23'22"N</td><td>004°33'19"E</td></tr> <tr><td>EH84</td><td>52°27'58"N</td><td>004°39'41"E</td></tr> </table>	EH04	52°17'21"N	004°44'10"E	EH11	52°23'16"N	004°51'50"E	EH18	52°18'12"N	004°46'07"E	EH20	52°23'10"N	004°23'44"E	EH22	52°10'50"N	004°31'09"E	EH26	52°10'29"N	004°32'22"E	EH43	52°23'31"N	004°37'51"E	EH72	52°01'14"N	004°50'39"E	EH80	52°23'42"N	004°32'01"E	EH81	52°23'22"N	004°33'19"E	EH84	52°27'58"N	004°39'41"E	<p>Hoogte 0 voet vanaf het einde van de startbaan olopend met een stijging van 3,3%</p> <p>Hoogte 1500 voet 115.205 Schiphol Approach / Departure 121.305</p> <p>TMA exit points 121.500 Central Emergency 243.000</p> <p>Begrenzing TMA Schiphol (update 2020) 122.205 Departure Information</p>
EH04	52°17'21"N	004°44'10"E																																	
EH11	52°23'16"N	004°51'50"E																																	
EH18	52°18'12"N	004°46'07"E																																	
EH20	52°23'10"N	004°23'44"E																																	
EH22	52°10'50"N	004°31'09"E																																	
EH26	52°10'29"N	004°32'22"E																																	
EH43	52°23'31"N	004°37'51"E																																	
EH72	52°01'14"N	004°50'39"E																																	
EH80	52°23'42"N	004°32'01"E																																	
EH81	52°23'22"N	004°33'19"E																																	
EH84	52°27'58"N	004°39'41"E																																	

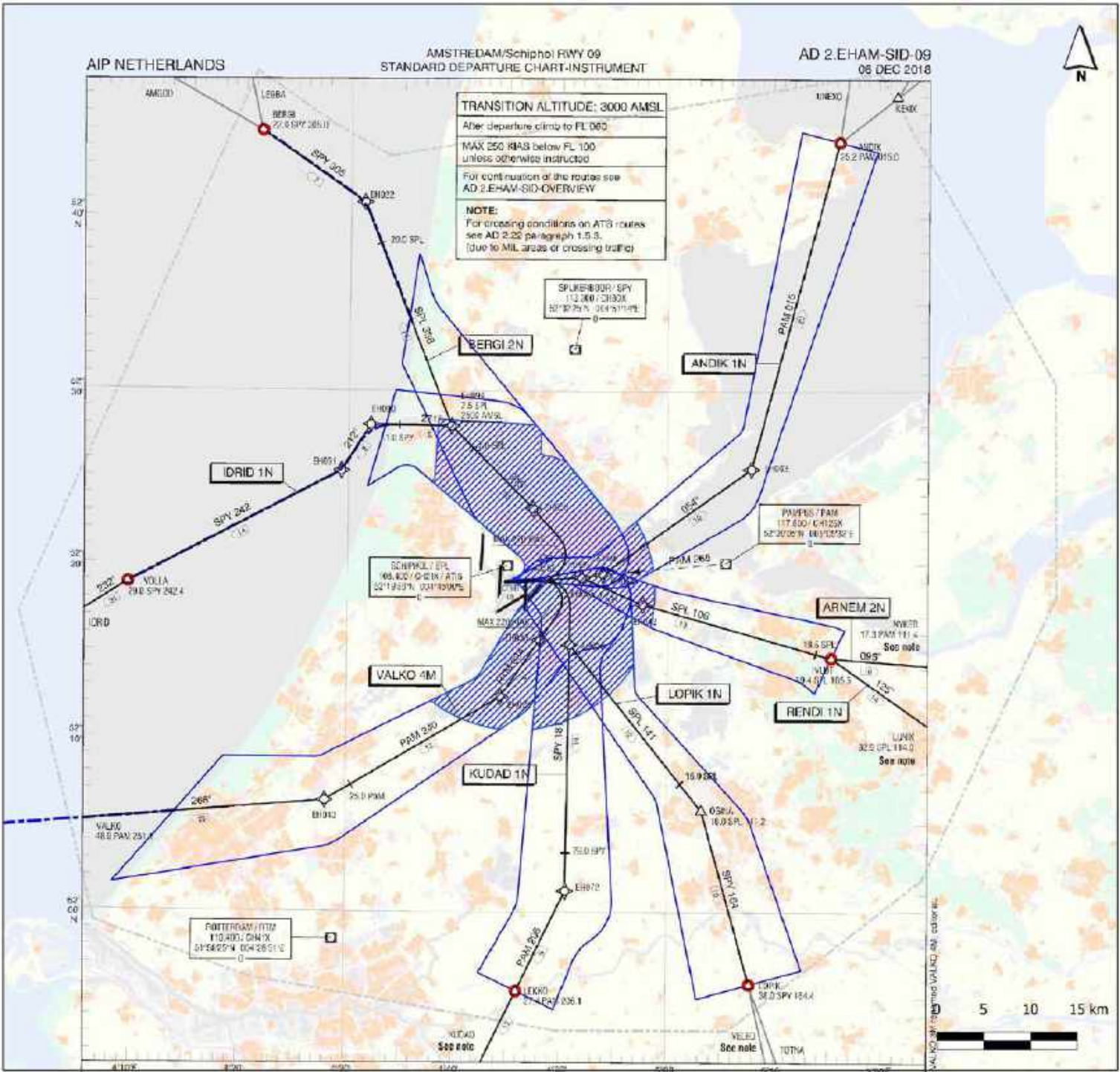


<p>Banenstelsel SCALE 1: 500 000</p> <p>0 5 10 15 20 km</p> <p>Begrenzing Luchtvaartgebied (update 2015)</p> <p>Woonbebouwing (update BBG 2015)</p>	<table border="1"> <tr><td>EN04</td><td>52°12'21"N</td><td>004°44'14"E</td></tr> <tr><td>EN014</td><td>52°20'14"N</td><td>004°51'52"E</td></tr> <tr><td>EN017</td><td>52°11'00"N</td><td>004°52'59"E</td></tr> <tr><td>EN021</td><td>52°28'00"N</td><td>004°38'31"E</td></tr> <tr><td>EN036</td><td>52°13'29"N</td><td>004°30'20"E</td></tr> <tr><td>EN038</td><td>52°10'12"N</td><td>004°37'32"E</td></tr> </table>	EN04	52°12'21"N	004°44'14"E	EN014	52°20'14"N	004°51'52"E	EN017	52°11'00"N	004°52'59"E	EN021	52°28'00"N	004°38'31"E	EN036	52°13'29"N	004°30'20"E	EN038	52°10'12"N	004°37'32"E	<p>Hoogte 0 voet vanaf het einde van de startbaan oplopend met een stijging van 3,3%</p> <p>Hoogte 1500 voet</p> <p>118.255 Schiphol Approach / Departure</p> <p>121.505 TMA exit points</p> <p>121.500 General Emergency</p> <p>153.000 Begrenzing TMA Schiphol (update 2020)</p> <p>122.255 Departure Information</p>
EN04	52°12'21"N	004°44'14"E																		
EN014	52°20'14"N	004°51'52"E																		
EN017	52°11'00"N	004°52'59"E																		
EN021	52°28'00"N	004°38'31"E																		
EN036	52°13'29"N	004°30'20"E																		
EN038	52°10'12"N	004°37'32"E																		
<p>MSA BASED ON SPL VORHOME</p> <p>DISTANCES IN NM ALTITUDES IN FEET DIRECTIONS ARE MAGNETIC AVERAGE VAR 0°E (2018)</p> <p>20.1 SPY 304.0 DME SPY 28.1 NM VOR SPY RADIAL 004.2</p> <p>— SID — AIR ROUTE — VOR RADIAL — BEARING</p>	<p>Legend for symbols: hatched box (NTI), blue box (APP), red circle (TMA exit points), white box (General Emergency), dashed box (Begrenzing TMA Schiphol), white box (Departure Information).</p>	<p>© Air Traffic Control the Netherlands</p> <p>AIRAC AMDT 05/2018</p> <p>dec2020</p>																		

Tussen 06.00 en 06.45 en tussen 22.15 en 23.00 uur kan LVNL luchtverkeersleiding geven die ertoe strekt dat het straalvliegtuig blijft binnen de luchtverkeerweg die geldt voor de periode 23.00 tot 06.00 uur.

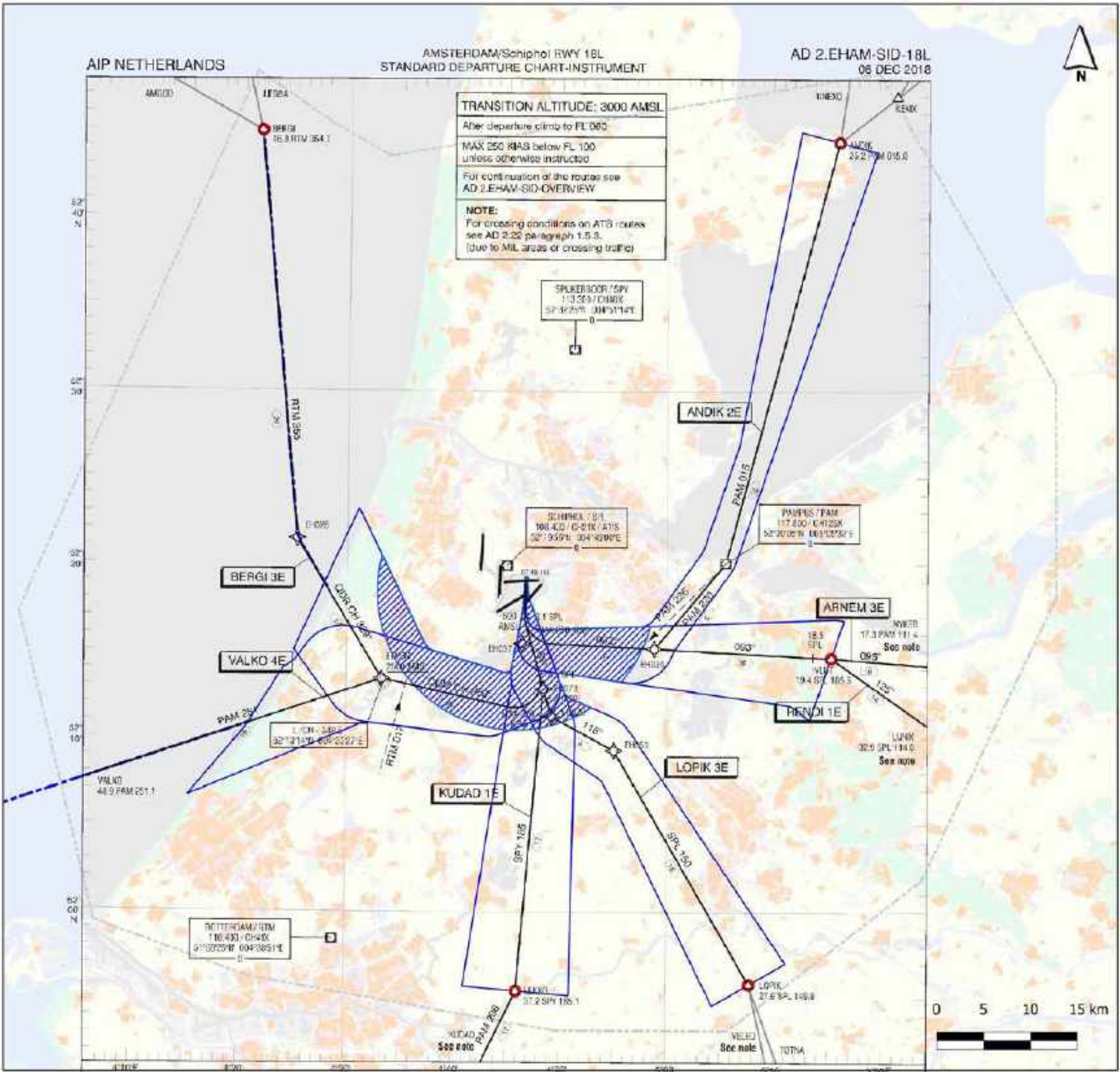


<p>Banenstelsel SCALE 1 : 500 000 0 5 10 15 20 km</p> <p>Begrenzing Luchthavengebied (update 2015)</p> <p>Woonbebouwing (update BBG 2015)</p> <p>MSK BASED ON SPL VOORHOM</p> <p>DISTANCES IN NM ALTITUDES IN FEET DIRECTIONS ARE MAGNETIC AVERAGE VARIATION (2010)</p> <p>20.1 SPY 306.5 DME SPY 28.1 NM VOR SPY RADIAL 034.2</p> <p>SID ATIS ROUTE VOR RADIAL MEASURING</p>	<table border="1"> <tr><td>0101 39</td><td>52°19'07"N</td><td>004°44'52"E</td></tr> <tr><td>0102 22</td><td>52°40'50"N</td><td>004°31'10"E</td></tr> <tr><td>0102 24</td><td>52°12'25"N</td><td>004°42'41"E</td></tr> <tr><td>0103 00</td><td>52°19'42"N</td><td>004°45'02"E</td></tr> <tr><td>0103 04</td><td>52°13'23"N</td><td>004°40'02"E</td></tr> <tr><td>0104 40</td><td>52°36'21"N</td><td>004°28'03"E</td></tr> <tr><td>0104 42</td><td>52°17'41"N</td><td>004°57'41"E</td></tr> <tr><td>0104 53</td><td>52°23'51"N</td><td>004°07'51"E</td></tr> <tr><td>0105 22</td><td>52°19'27"N</td><td>004°52'00"E</td></tr> <tr><td>0105 25</td><td>52°27'41"N</td><td>004°47'23"E</td></tr> <tr><td>0105 26</td><td>52°19'19"N</td><td>004°50'00"E</td></tr> <tr><td>0105 27</td><td>52°19'11"N</td><td>004°50'00"E</td></tr> <tr><td>0106 00</td><td>52°28'00"N</td><td>004°32'01"E</td></tr> <tr><td>0109 01</td><td>52°23'25"N</td><td>004°29'00"E</td></tr> <tr><td>0109 04</td><td>52°32'29"N</td><td>004°28'41"E</td></tr> </table> <p>Hoogte 0 voet vanaf het einde van de startbaan olopend met een stijging van 3,3%</p> <p>Hoogte 1500 voet 115.205 Schiphol Approach / Departure 121.305</p> <p>TMA exit points 121.500 Central Emergency 243.000</p> <p>Begrenzing TMA Schiphol (update 2020) 122.205 Departure Information</p>	0101 39	52°19'07"N	004°44'52"E	0102 22	52°40'50"N	004°31'10"E	0102 24	52°12'25"N	004°42'41"E	0103 00	52°19'42"N	004°45'02"E	0103 04	52°13'23"N	004°40'02"E	0104 40	52°36'21"N	004°28'03"E	0104 42	52°17'41"N	004°57'41"E	0104 53	52°23'51"N	004°07'51"E	0105 22	52°19'27"N	004°52'00"E	0105 25	52°27'41"N	004°47'23"E	0105 26	52°19'19"N	004°50'00"E	0105 27	52°19'11"N	004°50'00"E	0106 00	52°28'00"N	004°32'01"E	0109 01	52°23'25"N	004°29'00"E	0109 04	52°32'29"N	004°28'41"E
0101 39	52°19'07"N	004°44'52"E																																												
0102 22	52°40'50"N	004°31'10"E																																												
0102 24	52°12'25"N	004°42'41"E																																												
0103 00	52°19'42"N	004°45'02"E																																												
0103 04	52°13'23"N	004°40'02"E																																												
0104 40	52°36'21"N	004°28'03"E																																												
0104 42	52°17'41"N	004°57'41"E																																												
0104 53	52°23'51"N	004°07'51"E																																												
0105 22	52°19'27"N	004°52'00"E																																												
0105 25	52°27'41"N	004°47'23"E																																												
0105 26	52°19'19"N	004°50'00"E																																												
0105 27	52°19'11"N	004°50'00"E																																												
0106 00	52°28'00"N	004°32'01"E																																												
0109 01	52°23'25"N	004°29'00"E																																												
0109 04	52°32'29"N	004°28'41"E																																												



<p>Banensteelsel SCALE 1:500 000</p> <p>0 5 10 15 20 km</p> <p>Begrenzing Luchthavengebied (update 2015)</p> <p>Woonbebouwing (update BBG 2015)</p>	<p>MBK BASED ON SPL VOORHOM</p> <p>DISTANCES IN NM</p> <p>ALTITUDES IN FEET</p> <p>DIRECTIONS ARE MAGNETIC</p> <p>AVERAGE VARIATION (2018)</p> <p>20.1 SPY 306.0 DME SPY 28.1 NM</p> <p>VOR SPY RADIAL 034.2</p> <p>— SID</p> <p>— ATIS ROUTE</p> <p>— VOR RADIAL</p> <p>— BEARING</p>	<table border="1"> <tr><td>0101</td><td>52°19'07"N</td><td>004°44'52"E</td></tr> <tr><td>0102</td><td>52°18'50"N</td><td>004°31'10"E</td></tr> <tr><td>0103</td><td>52°19'25"N</td><td>004°14'24"E</td></tr> <tr><td>0104</td><td>52°19'42"N</td><td>004°02'02"E</td></tr> <tr><td>0105</td><td>52°19'29"N</td><td>003°50'02"E</td></tr> <tr><td>0106</td><td>52°19'21"N</td><td>003°37'44"E</td></tr> <tr><td>0107</td><td>52°19'14"N</td><td>003°25'44"E</td></tr> <tr><td>0108</td><td>52°19'07"N</td><td>003°13'44"E</td></tr> <tr><td>0109</td><td>52°18'59"N</td><td>003°01'44"E</td></tr> <tr><td>0110</td><td>52°18'52"N</td><td>002°49'44"E</td></tr> <tr><td>0111</td><td>52°18'44"N</td><td>002°37'44"E</td></tr> <tr><td>0112</td><td>52°18'37"N</td><td>002°25'44"E</td></tr> <tr><td>0113</td><td>52°18'29"N</td><td>002°13'44"E</td></tr> <tr><td>0114</td><td>52°18'22"N</td><td>002°01'44"E</td></tr> <tr><td>0115</td><td>52°18'14"N</td><td>001°49'44"E</td></tr> <tr><td>0116</td><td>52°18'07"N</td><td>001°37'44"E</td></tr> <tr><td>0117</td><td>52°17'59"N</td><td>001°25'44"E</td></tr> <tr><td>0118</td><td>52°17'52"N</td><td>001°13'44"E</td></tr> <tr><td>0119</td><td>52°17'44"N</td><td>001°01'44"E</td></tr> <tr><td>0120</td><td>52°17'37"N</td><td>000°49'44"E</td></tr> <tr><td>0121</td><td>52°17'29"N</td><td>000°37'44"E</td></tr> <tr><td>0122</td><td>52°17'22"N</td><td>000°25'44"E</td></tr> <tr><td>0123</td><td>52°17'14"N</td><td>000°13'44"E</td></tr> <tr><td>0124</td><td>52°17'07"N</td><td>000°01'44"E</td></tr> <tr><td>0125</td><td>52°16'59"N</td><td>000°01'44"E</td></tr> <tr><td>0126</td><td>52°16'52"N</td><td>000°01'44"E</td></tr> <tr><td>0127</td><td>52°16'44"N</td><td>000°01'44"E</td></tr> <tr><td>0128</td><td>52°16'37"N</td><td>000°01'44"E</td></tr> <tr><td>0129</td><td>52°16'29"N</td><td>000°01'44"E</td></tr> <tr><td>0130</td><td>52°16'22"N</td><td>000°01'44"E</td></tr> <tr><td>0131</td><td>52°16'14"N</td><td>000°01'44"E</td></tr> <tr><td>0132</td><td>52°16'07"N</td><td>000°01'44"E</td></tr> <tr><td>0133</td><td>52°15'59"N</td><td>000°01'44"E</td></tr> <tr><td>0134</td><td>52°15'52"N</td><td>000°01'44"E</td></tr> <tr><td>0135</td><td>52°15'44"N</td><td>000°01'44"E</td></tr> <tr><td>0136</td><td>52°15'37"N</td><td>000°01'44"E</td></tr> <tr><td>0137</td><td>52°15'29"N</td><td>000°01'44"E</td></tr> <tr><td>0138</td><td>52°15'22"N</td><td>000°01'44"E</td></tr> <tr><td>0139</td><td>52°15'14"N</td><td>000°01'44"E</td></tr> <tr><td>0140</td><td>52°15'07"N</td><td>000°01'44"E</td></tr> <tr><td>0141</td><td>52°14'59"N</td><td>000°01'44"E</td></tr> <tr><td>0142</td><td>52°14'52"N</td><td>000°01'44"E</td></tr> <tr><td>0143</td><td>52°14'44"N</td><td>000°01'44"E</td></tr> <tr><td>0144</td><td>52°14'37"N</td><td>000°01'44"E</td></tr> <tr><td>0145</td><td>52°14'29"N</td><td>000°01'44"E</td></tr> <tr><td>0146</td><td>52°14'22"N</td><td>000°01'44"E</td></tr> <tr><td>0147</td><td>52°14'14"N</td><td>000°01'44"E</td></tr> <tr><td>0148</td><td>52°14'07"N</td><td>000°01'44"E</td></tr> <tr><td>0149</td><td>52°13'59"N</td><td>000°01'44"E</td></tr> <tr><td>0150</td><td>52°13'52"N</td><td>000°01'44"E</td></tr> <tr><td>0151</td><td>52°13'44"N</td><td>000°01'44"E</td></tr> <tr><td>0152</td><td>52°13'37"N</td><td>000°01'44"E</td></tr> <tr><td>0153</td><td>52°13'29"N</td><td>000°01'44"E</td></tr> <tr><td>0154</td><td>52°13'22"N</td><td>000°01'44"E</td></tr> <tr><td>0155</td><td>52°13'14"N</td><td>000°01'44"E</td></tr> <tr><td>0156</td><td>52°13'07"N</td><td>000°01'44"E</td></tr> <tr><td>0157</td><td>52°12'59"N</td><td>000°01'44"E</td></tr> <tr><td>0158</td><td>52°12'52"N</td><td>000°01'44"E</td></tr> <tr><td>0159</td><td>52°12'44"N</td><td>000°01'44"E</td></tr> <tr><td>0160</td><td>52°12'37"N</td><td>000°01'44"E</td></tr> <tr><td>0161</td><td>52°12'29"N</td><td>000°01'44"E</td></tr> <tr><td>0162</td><td>52°12'22"N</td><td>000°01'44"E</td></tr> <tr><td>0163</td><td>52°12'14"N</td><td>000°01'44"E</td></tr> <tr><td>0164</td><td>52°12'07"N</td><td>000°01'44"E</td></tr> <tr><td>0165</td><td>52°11'59"N</td><td>000°01'44"E</td></tr> <tr><td>0166</td><td>52°11'52"N</td><td>000°01'44"E</td></tr> <tr><td>0167</td><td>52°11'44"N</td><td>000°01'44"E</td></tr> <tr><td>0168</td><td>52°11'37"N</td><td>000°01'44"E</td></tr> <tr><td>0169</td><td>52°11'29"N</td><td>000°01'44"E</td></tr> <tr><td>0170</td><td>52°11'22"N</td><td>000°01'44"E</td></tr> <tr><td>0171</td><td>52°11'14"N</td><td>000°01'44"E</td></tr> <tr><td>0172</td><td>52°11'07"N</td><td>000°01'44"E</td></tr> <tr><td>0173</td><td>52°10'59"N</td><td>000°01'44"E</td></tr> <tr><td>0174</td><td>52°10'52"N</td><td>000°01'44"E</td></tr> <tr><td>0175</td><td>52°10'44"N</td><td>000°01'44"E</td></tr> <tr><td>0176</td><td>52°10'37"N</td><td>000°01'44"E</td></tr> <tr><td>0177</td><td>52°10'29"N</td><td>000°01'44"E</td></tr> <tr><td>0178</td><td>52°10'22"N</td><td>000°01'44"E</td></tr> <tr><td>0179</td><td>52°10'14"N</td><td>000°01'44"E</td></tr> <tr><td>0180</td><td>52°10'07"N</td><td>000°01'44"E</td></tr> <tr><td>0181</td><td>52°09'59"N</td><td>000°01'44"E</td></tr> <tr><td>0182</td><td>52°09'52"N</td><td>000°01'44"E</td></tr> <tr><td>0183</td><td>52°09'44"N</td><td>000°01'44"E</td></tr> <tr><td>0184</td><td>52°09'37"N</td><td>000°01'44"E</td></tr> <tr><td>0185</td><td>52°09'29"N</td><td>000°01'44"E</td></tr> <tr><td>0186</td><td>52°09'22"N</td><td>000°01'44"E</td></tr> <tr><td>0187</td><td>52°09'14"N</td><td>000°01'44"E</td></tr> <tr><td>0188</td><td>52°09'07"N</td><td>000°01'44"E</td></tr> <tr><td>0189</td><td>52°08'59"N</td><td>000°01'44"E</td></tr> <tr><td>0190</td><td>52°08'52"N</td><td>000°01'44"E</td></tr> <tr><td>0191</td><td>52°08'44"N</td><td>000°01'44"E</td></tr> <tr><td>0192</td><td>52°08'37"N</td><td>000°01'44"E</td></tr> <tr><td>0193</td><td>52°08'29"N</td><td>000°01'44"E</td></tr> <tr><td>0194</td><td>52°08'22"N</td><td>000°01'44"E</td></tr> <tr><td>0195</td><td>52°08'14"N</td><td>000°01'44"E</td></tr> <tr><td>0196</td><td>52°08'07"N</td><td>000°01'44"E</td></tr> <tr><td>0197</td><td>52°07'59"N</td><td>000°01'44"E</td></tr> <tr><td>0198</td><td>52°07'52"N</td><td>000°01'44"E</td></tr> <tr><td>0199</td><td>52°07'44"N</td><td>000°01'44"E</td></tr> <tr><td>0200</td><td>52°07'37"N</td><td>000°01'44"E</td></tr> </table>	0101	52°19'07"N	004°44'52"E	0102	52°18'50"N	004°31'10"E	0103	52°19'25"N	004°14'24"E	0104	52°19'42"N	004°02'02"E	0105	52°19'29"N	003°50'02"E	0106	52°19'21"N	003°37'44"E	0107	52°19'14"N	003°25'44"E	0108	52°19'07"N	003°13'44"E	0109	52°18'59"N	003°01'44"E	0110	52°18'52"N	002°49'44"E	0111	52°18'44"N	002°37'44"E	0112	52°18'37"N	002°25'44"E	0113	52°18'29"N	002°13'44"E	0114	52°18'22"N	002°01'44"E	0115	52°18'14"N	001°49'44"E	0116	52°18'07"N	001°37'44"E	0117	52°17'59"N	001°25'44"E	0118	52°17'52"N	001°13'44"E	0119	52°17'44"N	001°01'44"E	0120	52°17'37"N	000°49'44"E	0121	52°17'29"N	000°37'44"E	0122	52°17'22"N	000°25'44"E	0123	52°17'14"N	000°13'44"E	0124	52°17'07"N	000°01'44"E	0125	52°16'59"N	000°01'44"E	0126	52°16'52"N	000°01'44"E	0127	52°16'44"N	000°01'44"E	0128	52°16'37"N	000°01'44"E	0129	52°16'29"N	000°01'44"E	0130	52°16'22"N	000°01'44"E	0131	52°16'14"N	000°01'44"E	0132	52°16'07"N	000°01'44"E	0133	52°15'59"N	000°01'44"E	0134	52°15'52"N	000°01'44"E	0135	52°15'44"N	000°01'44"E	0136	52°15'37"N	000°01'44"E	0137	52°15'29"N	000°01'44"E	0138	52°15'22"N	000°01'44"E	0139	52°15'14"N	000°01'44"E	0140	52°15'07"N	000°01'44"E	0141	52°14'59"N	000°01'44"E	0142	52°14'52"N	000°01'44"E	0143	52°14'44"N	000°01'44"E	0144	52°14'37"N	000°01'44"E	0145	52°14'29"N	000°01'44"E	0146	52°14'22"N	000°01'44"E	0147	52°14'14"N	000°01'44"E	0148	52°14'07"N	000°01'44"E	0149	52°13'59"N	000°01'44"E	0150	52°13'52"N	000°01'44"E	0151	52°13'44"N	000°01'44"E	0152	52°13'37"N	000°01'44"E	0153	52°13'29"N	000°01'44"E	0154	52°13'22"N	000°01'44"E	0155	52°13'14"N	000°01'44"E	0156	52°13'07"N	000°01'44"E	0157	52°12'59"N	000°01'44"E	0158	52°12'52"N	000°01'44"E	0159	52°12'44"N	000°01'44"E	0160	52°12'37"N	000°01'44"E	0161	52°12'29"N	000°01'44"E	0162	52°12'22"N	000°01'44"E	0163	52°12'14"N	000°01'44"E	0164	52°12'07"N	000°01'44"E	0165	52°11'59"N	000°01'44"E	0166	52°11'52"N	000°01'44"E	0167	52°11'44"N	000°01'44"E	0168	52°11'37"N	000°01'44"E	0169	52°11'29"N	000°01'44"E	0170	52°11'22"N	000°01'44"E	0171	52°11'14"N	000°01'44"E	0172	52°11'07"N	000°01'44"E	0173	52°10'59"N	000°01'44"E	0174	52°10'52"N	000°01'44"E	0175	52°10'44"N	000°01'44"E	0176	52°10'37"N	000°01'44"E	0177	52°10'29"N	000°01'44"E	0178	52°10'22"N	000°01'44"E	0179	52°10'14"N	000°01'44"E	0180	52°10'07"N	000°01'44"E	0181	52°09'59"N	000°01'44"E	0182	52°09'52"N	000°01'44"E	0183	52°09'44"N	000°01'44"E	0184	52°09'37"N	000°01'44"E	0185	52°09'29"N	000°01'44"E	0186	52°09'22"N	000°01'44"E	0187	52°09'14"N	000°01'44"E	0188	52°09'07"N	000°01'44"E	0189	52°08'59"N	000°01'44"E	0190	52°08'52"N	000°01'44"E	0191	52°08'44"N	000°01'44"E	0192	52°08'37"N	000°01'44"E	0193	52°08'29"N	000°01'44"E	0194	52°08'22"N	000°01'44"E	0195	52°08'14"N	000°01'44"E	0196	52°08'07"N	000°01'44"E	0197	52°07'59"N	000°01'44"E	0198	52°07'52"N	000°01'44"E	0199	52°07'44"N	000°01'44"E	0200	52°07'37"N	000°01'44"E	<p>Hoogte 0 voet vanaf het einde van de startbaan olopend met een stijging van 3,3%</p> <p>Hoogte 1500 voet 115.205 Schiphol Approach / Departure 121.305</p> <p>TMA exit points 121.500 Central Emergency 243.000</p> <p>Begrenzing TMA Schiphol (update 2020) 122.205 Departure Information</p> <p>dec2020</p>
0101	52°19'07"N	004°44'52"E																																																																																																																																																																																																																																																																																																													
0102	52°18'50"N	004°31'10"E																																																																																																																																																																																																																																																																																																													
0103	52°19'25"N	004°14'24"E																																																																																																																																																																																																																																																																																																													
0104	52°19'42"N	004°02'02"E																																																																																																																																																																																																																																																																																																													
0105	52°19'29"N	003°50'02"E																																																																																																																																																																																																																																																																																																													
0106	52°19'21"N	003°37'44"E																																																																																																																																																																																																																																																																																																													
0107	52°19'14"N	003°25'44"E																																																																																																																																																																																																																																																																																																													
0108	52°19'07"N	003°13'44"E																																																																																																																																																																																																																																																																																																													
0109	52°18'59"N	003°01'44"E																																																																																																																																																																																																																																																																																																													
0110	52°18'52"N	002°49'44"E																																																																																																																																																																																																																																																																																																													
0111	52°18'44"N	002°37'44"E																																																																																																																																																																																																																																																																																																													
0112	52°18'37"N	002°25'44"E																																																																																																																																																																																																																																																																																																													
0113	52°18'29"N	002°13'44"E																																																																																																																																																																																																																																																																																																													
0114	52°18'22"N	002°01'44"E																																																																																																																																																																																																																																																																																																													
0115	52°18'14"N	001°49'44"E																																																																																																																																																																																																																																																																																																													
0116	52°18'07"N	001°37'44"E																																																																																																																																																																																																																																																																																																													
0117	52°17'59"N	001°25'44"E																																																																																																																																																																																																																																																																																																													
0118	52°17'52"N	001°13'44"E																																																																																																																																																																																																																																																																																																													
0119	52°17'44"N	001°01'44"E																																																																																																																																																																																																																																																																																																													
0120	52°17'37"N	000°49'44"E																																																																																																																																																																																																																																																																																																													
0121	52°17'29"N	000°37'44"E																																																																																																																																																																																																																																																																																																													
0122	52°17'22"N	000°25'44"E																																																																																																																																																																																																																																																																																																													
0123	52°17'14"N	000°13'44"E																																																																																																																																																																																																																																																																																																													
0124	52°17'07"N	000°01'44"E																																																																																																																																																																																																																																																																																																													
0125	52°16'59"N	000°01'44"E																																																																																																																																																																																																																																																																																																													
0126	52°16'52"N	000°01'44"E																																																																																																																																																																																																																																																																																																													
0127	52°16'44"N	000°01'44"E																																																																																																																																																																																																																																																																																																													
0128	52°16'37"N	000°01'44"E																																																																																																																																																																																																																																																																																																													
0129	52°16'29"N	000°01'44"E																																																																																																																																																																																																																																																																																																													
0130	52°16'22"N	000°01'44"E																																																																																																																																																																																																																																																																																																													
0131	52°16'14"N	000°01'44"E																																																																																																																																																																																																																																																																																																													
0132	52°16'07"N	000°01'44"E																																																																																																																																																																																																																																																																																																													
0133	52°15'59"N	000°01'44"E																																																																																																																																																																																																																																																																																																													
0134	52°15'52"N	000°01'44"E																																																																																																																																																																																																																																																																																																													
0135	52°15'44"N	000°01'44"E																																																																																																																																																																																																																																																																																																													
0136	52°15'37"N	000°01'44"E																																																																																																																																																																																																																																																																																																													
0137	52°15'29"N	000°01'44"E																																																																																																																																																																																																																																																																																																													
0138	52°15'22"N	000°01'44"E																																																																																																																																																																																																																																																																																																													
0139	52°15'14"N	000°01'44"E																																																																																																																																																																																																																																																																																																													
0140	52°15'07"N	000°01'44"E																																																																																																																																																																																																																																																																																																													
0141	52°14'59"N	000°01'44"E																																																																																																																																																																																																																																																																																																													
0142	52°14'52"N	000°01'44"E																																																																																																																																																																																																																																																																																																													
0143	52°14'44"N	000°01'44"E																																																																																																																																																																																																																																																																																																													
0144	52°14'37"N	000°01'44"E																																																																																																																																																																																																																																																																																																													
0145	52°14'29"N	000°01'44"E																																																																																																																																																																																																																																																																																																													
0146	52°14'22"N	000°01'44"E																																																																																																																																																																																																																																																																																																													
0147	52°14'14"N	000°01'44"E																																																																																																																																																																																																																																																																																																													
0148	52°14'07"N	000°01'44"E																																																																																																																																																																																																																																																																																																													
0149	52°13'59"N	000°01'44"E																																																																																																																																																																																																																																																																																																													
0150	52°13'52"N	000°01'44"E																																																																																																																																																																																																																																																																																																													
0151	52°13'44"N	000°01'44"E																																																																																																																																																																																																																																																																																																													
0152	52°13'37"N	000°01'44"E																																																																																																																																																																																																																																																																																																													
0153	52°13'29"N	000°01'44"E																																																																																																																																																																																																																																																																																																													
0154	52°13'22"N	000°01'44"E																																																																																																																																																																																																																																																																																																													
0155	52°13'14"N	000°01'44"E																																																																																																																																																																																																																																																																																																													
0156	52°13'07"N	000°01'44"E																																																																																																																																																																																																																																																																																																													
0157	52°12'59"N	000°01'44"E																																																																																																																																																																																																																																																																																																													
0158	52°12'52"N	000°01'44"E																																																																																																																																																																																																																																																																																																													
0159	52°12'44"N	000°01'44"E																																																																																																																																																																																																																																																																																																													
0160	52°12'37"N	000°01'44"E																																																																																																																																																																																																																																																																																																													
0161	52°12'29"N	000°01'44"E																																																																																																																																																																																																																																																																																																													
0162	52°12'22"N	000°01'44"E																																																																																																																																																																																																																																																																																																													
0163	52°12'14"N	000°01'44"E																																																																																																																																																																																																																																																																																																													
0164	52°12'07"N	000°01'44"E																																																																																																																																																																																																																																																																																																													
0165	52°11'59"N	000°01'44"E																																																																																																																																																																																																																																																																																																													
0166	52°11'52"N	000°01'44"E																																																																																																																																																																																																																																																																																																													
0167	52°11'44"N	000°01'44"E																																																																																																																																																																																																																																																																																																													
0168	52°11'37"N	000°01'44"E																																																																																																																																																																																																																																																																																																													
0169	52°11'29"N	000°01'44"E																																																																																																																																																																																																																																																																																																													
0170	52°11'22"N	000°01'44"E																																																																																																																																																																																																																																																																																																													
0171	52°11'14"N	000°01'44"E																																																																																																																																																																																																																																																																																																													
0172	52°11'07"N	000°01'44"E																																																																																																																																																																																																																																																																																																													
0173	52°10'59"N	000°01'44"E																																																																																																																																																																																																																																																																																																													
0174	52°10'52"N	000°01'44"E																																																																																																																																																																																																																																																																																																													
0175	52°10'44"N	000°01'44"E																																																																																																																																																																																																																																																																																																													
0176	52°10'37"N	000°01'44"E																																																																																																																																																																																																																																																																																																													
0177	52°10'29"N	000°01'44"E																																																																																																																																																																																																																																																																																																													
0178	52°10'22"N	000°01'44"E																																																																																																																																																																																																																																																																																																													
0179	52°10'14"N	000°01'44"E																																																																																																																																																																																																																																																																																																													
0180	52°10'07"N	000°01'44"E																																																																																																																																																																																																																																																																																																													
0181	52°09'59"N	000°01'44"E																																																																																																																																																																																																																																																																																																													
0182	52°09'52"N	000°01'44"E																																																																																																																																																																																																																																																																																																													
0183	52°09'44"N	000°01'44"E																																																																																																																																																																																																																																																																																																													
0184	52°09'37"N	000°01'44"E																																																																																																																																																																																																																																																																																																													
0185	52°09'29"N	000°01'44"E																																																																																																																																																																																																																																																																																																													
0186	52°09'22"N	000°01'44"E																																																																																																																																																																																																																																																																																																													
0187	52°09'14"N	000°01'44"E																																																																																																																																																																																																																																																																																																													
0188	52°09'07"N	000°01'44"E																																																																																																																																																																																																																																																																																																													
0189	52°08'59"N	000°01'44"E																																																																																																																																																																																																																																																																																																													
0190	52°08'52"N	000°01'44"E																																																																																																																																																																																																																																																																																																													
0191	52°08'44"N	000°01'44"E																																																																																																																																																																																																																																																																																																													
0192	52°08'37"N	000°01'44"E																																																																																																																																																																																																																																																																																																													
0193	52°08'29"N	000°01'44"E																																																																																																																																																																																																																																																																																																													
0194	52°08'22"N	000°01'44"E																																																																																																																																																																																																																																																																																																													
0195	52°08'14"N	000°01'44"E																																																																																																																																																																																																																																																																																																													
0196	52°08'07"N	000°01'44"E																																																																																																																																																																																																																																																																																																													
0197	52°07'59"N	000°01'44"E																																																																																																																																																																																																																																																																																																													
0198	52°07'52"N	000°01'44"E																																																																																																																																																																																																																																																																																																													
0199	52°07'44"N	000°01'44"E																																																																																																																																																																																																																																																																																																													
0200	52°07'37"N	000°01'44"E																																																																																																																																																																																																																																																																																																													

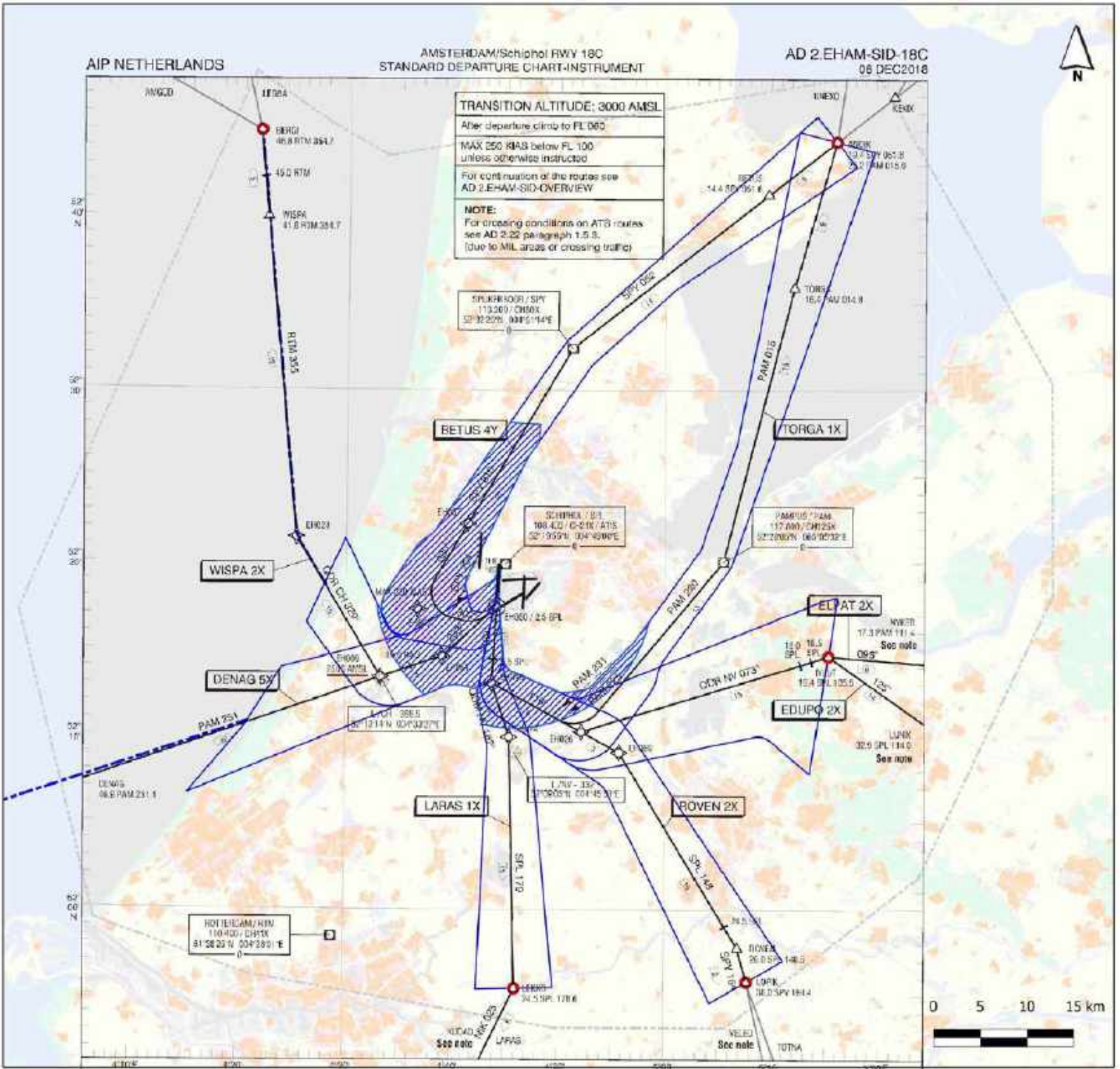
Tussen 06.00 en 06.45 en tussen 22.15 en 23.00 uur kan LVNL luchtverkeersleiding geven die ertoe strekt dat het straalvliegtuig blijft binnen de luchtverkeerweg die geldt voor de periode 23.00 tot 06.00 uur.



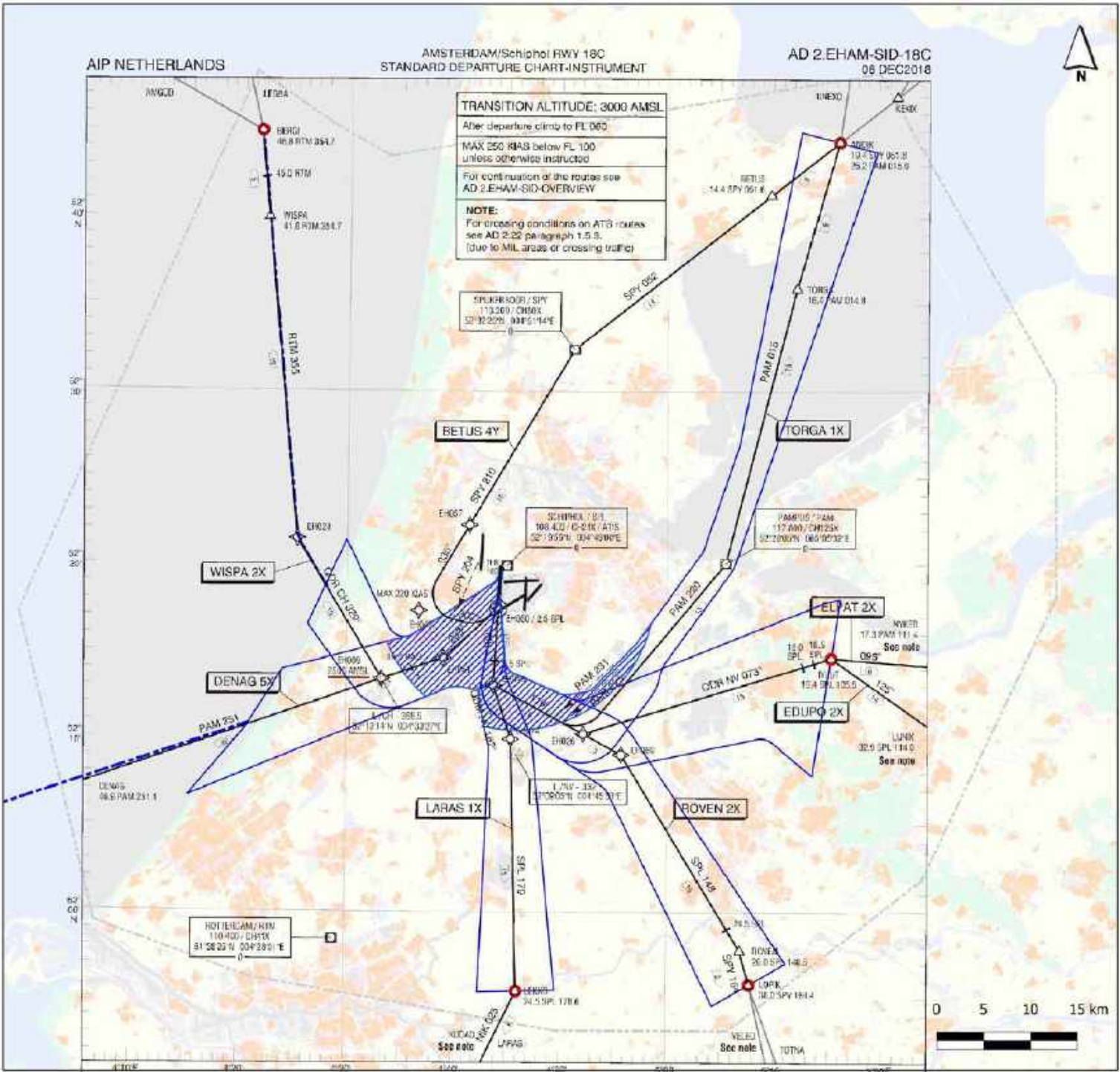
<p>Banenstelsel SCALE 1 : 500 000</p> <p>0 5 10 15 20 km</p> <p>Begrenzing Luchthavengebied (update 2015)</p> <p>Woonbebouwing (update BBG 2015)</p> <p>MSK BASED ON SPL VOORHOM</p> <p>DISTANCES IN NM ALTITUDES IN FEET DIRECTIONS ARE MAGNETIC AVERAGE VAR OF E (2010)</p> <p>23.1 SPV 304.5 DME SPV 28.1 NM VOR SPV RADIAL 034.2</p> <p>SID ATIS ROUTE VOR RADIAL MILARRING</p>	<table border="1"> <tr><td>EH001</td><td>52°14'55" N</td><td>004°18'47" E</td></tr> <tr><td>EH003</td><td>52°12'05" N</td><td>004°03'10" E</td></tr> <tr><td>EH024</td><td>52°10'11" N</td><td>004°58'00" E</td></tr> <tr><td>EH020</td><td>52°07'50" N</td><td>004°25'16" E</td></tr> <tr><td>EH029</td><td>52°11'10" N</td><td>004°49'14" E</td></tr> <tr><td>EH037</td><td>52°10'58" N</td><td>004°49'14" E</td></tr> <tr><td>EH050</td><td>52°00'10" N</td><td>004°03'42" E</td></tr> <tr><td>EH073</td><td>52°12'51" N</td><td>004°48'26" E</td></tr> </table>	EH001	52°14'55" N	004°18'47" E	EH003	52°12'05" N	004°03'10" E	EH024	52°10'11" N	004°58'00" E	EH020	52°07'50" N	004°25'16" E	EH029	52°11'10" N	004°49'14" E	EH037	52°10'58" N	004°49'14" E	EH050	52°00'10" N	004°03'42" E	EH073	52°12'51" N	004°48'26" E	<p>Hoogte 0 voet vanaf het einde van de startbaan olopend met een stijging van 3,3%</p> <p>Hoogte 1500 voet 118.305 Schiphol Approach / Departure 121.305</p> <p>TMA exit points 121.500 General Emergency 243.000</p> <p>Begrenzing TMA Schiphol (update 2020) 122.205 Departure Information</p>
EH001	52°14'55" N	004°18'47" E																								
EH003	52°12'05" N	004°03'10" E																								
EH024	52°10'11" N	004°58'00" E																								
EH020	52°07'50" N	004°25'16" E																								
EH029	52°11'10" N	004°49'14" E																								
EH037	52°10'58" N	004°49'14" E																								
EH050	52°00'10" N	004°03'42" E																								
EH073	52°12'51" N	004°48'26" E																								

© Air Traffic Control the Netherlands AIRAC AMDT 13/2018

Tussen 06.00 en 06.45 en tussen 22.15 en 23.00 uur kan LVNL luchtverkeersleiding geven die ertoe strekt dat het straalvliegtuig blijft binnen de luchtverkeerweg die geldt voor de periode 23.00 tot 06.00 uur.

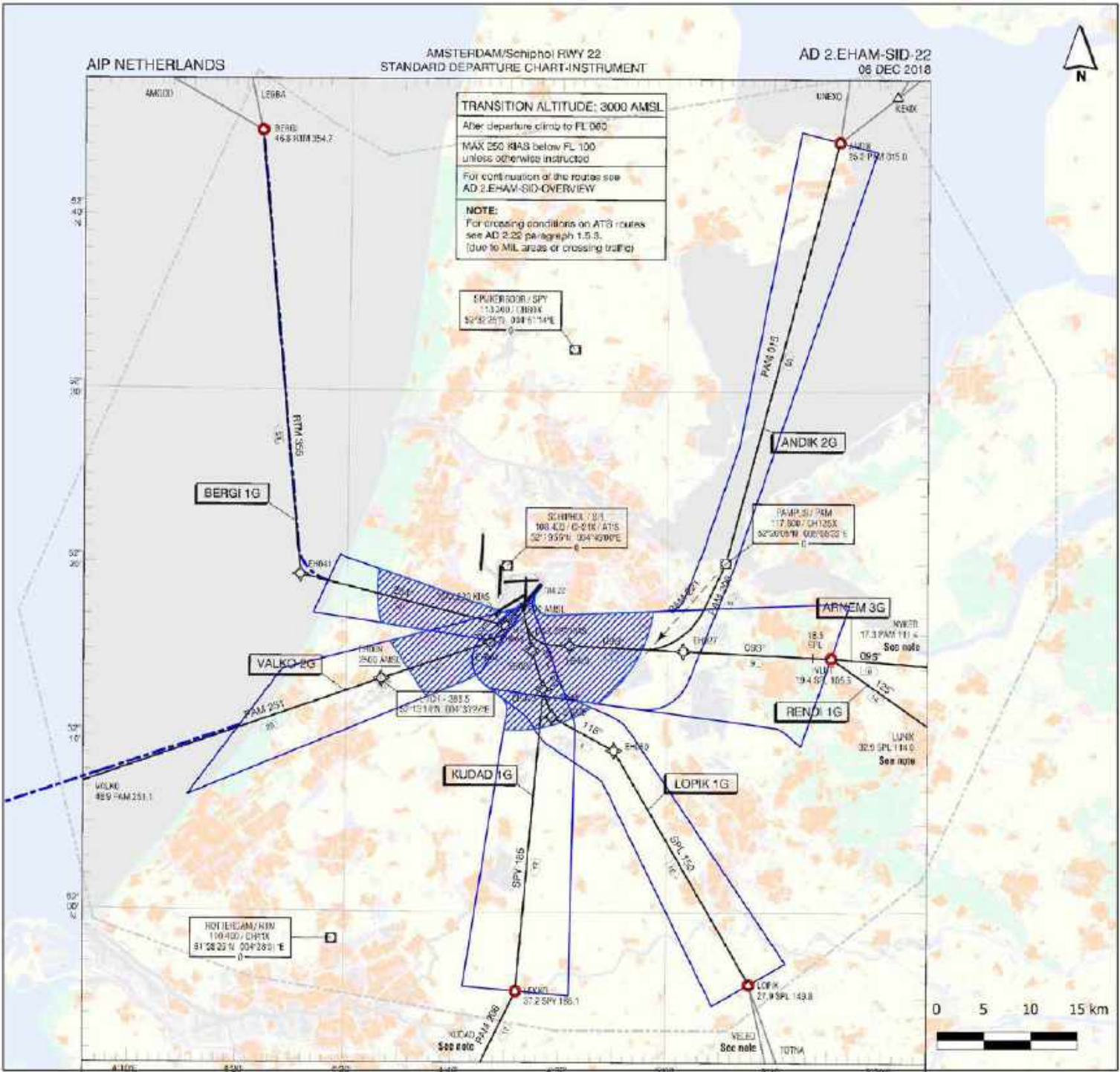


<p>Banenstelsel SCALE 1 : 500 000</p> <p>Begrenzing Luchthavengebied (update 2015)</p> <p>Woonbebouwing (update BBG 2015)</p> <p>MSA BASED ON SPL VOR/DME</p> <p>DISTANCES IN NM ALTITUDES IN FEET DIRECTIONS ARE MAGNETIC AVERAGE VAR 0° E (2010)</p> <p>23.1 SPY 304.5 DME SPY 28.1 NM VOR SPY RADIAL 034.2</p> <p>1780 2500</p> <p>— SIB — ATIS ROUTE — VOR RADIAL — BEARING</p>	<table border="1"> <tr><td>TR 18C</td><td>02°13'00"N</td><td>004°44'20"E</td></tr> <tr><td>EH099</td><td>02°13'20"N</td><td>004°33'00"E</td></tr> <tr><td>EH029</td><td>02°12'17"N</td><td>004°52'11"E</td></tr> <tr><td>EH020</td><td>02°21'00"N</td><td>004°23'19"E</td></tr> <tr><td>EH045</td><td>02°13'04"N</td><td>004°43'47"E</td></tr> <tr><td>EH049</td><td>02°17'21"N</td><td>004°39'40"E</td></tr> <tr><td>EH001</td><td>02°14'00"N</td><td>004°39'00"E</td></tr> <tr><td>EH057</td><td>02°22'19"N</td><td>004°41'22"E</td></tr> <tr><td>EH029</td><td>02°09'00"N</td><td>004°52'43"E</td></tr> <tr><td>EH074</td><td>02°09'00"N</td><td>004°45'29"E</td></tr> <tr><td>EH068</td><td>02°17'29"N</td><td>004°41'11"E</td></tr> </table>	TR 18C	02°13'00"N	004°44'20"E	EH099	02°13'20"N	004°33'00"E	EH029	02°12'17"N	004°52'11"E	EH020	02°21'00"N	004°23'19"E	EH045	02°13'04"N	004°43'47"E	EH049	02°17'21"N	004°39'40"E	EH001	02°14'00"N	004°39'00"E	EH057	02°22'19"N	004°41'22"E	EH029	02°09'00"N	004°52'43"E	EH074	02°09'00"N	004°45'29"E	EH068	02°17'29"N	004°41'11"E	<p>Hoogte 0 voet vanaf het einde van de startbaan olopend met een stijging van 3,3%</p> <p>Hoogte 1500 voet 118.305 Schiphol Approach/Departure 121.305</p> <p>TMA exit points 121.500 Occual Emergency 240.000</p> <p>Begrenzing TMA Schiphol (update 2020) 122.205 Departure Information</p> <p>dec2020</p>
TR 18C	02°13'00"N	004°44'20"E																																	
EH099	02°13'20"N	004°33'00"E																																	
EH029	02°12'17"N	004°52'11"E																																	
EH020	02°21'00"N	004°23'19"E																																	
EH045	02°13'04"N	004°43'47"E																																	
EH049	02°17'21"N	004°39'40"E																																	
EH001	02°14'00"N	004°39'00"E																																	
EH057	02°22'19"N	004°41'22"E																																	
EH029	02°09'00"N	004°52'43"E																																	
EH074	02°09'00"N	004°45'29"E																																	
EH068	02°17'29"N	004°41'11"E																																	

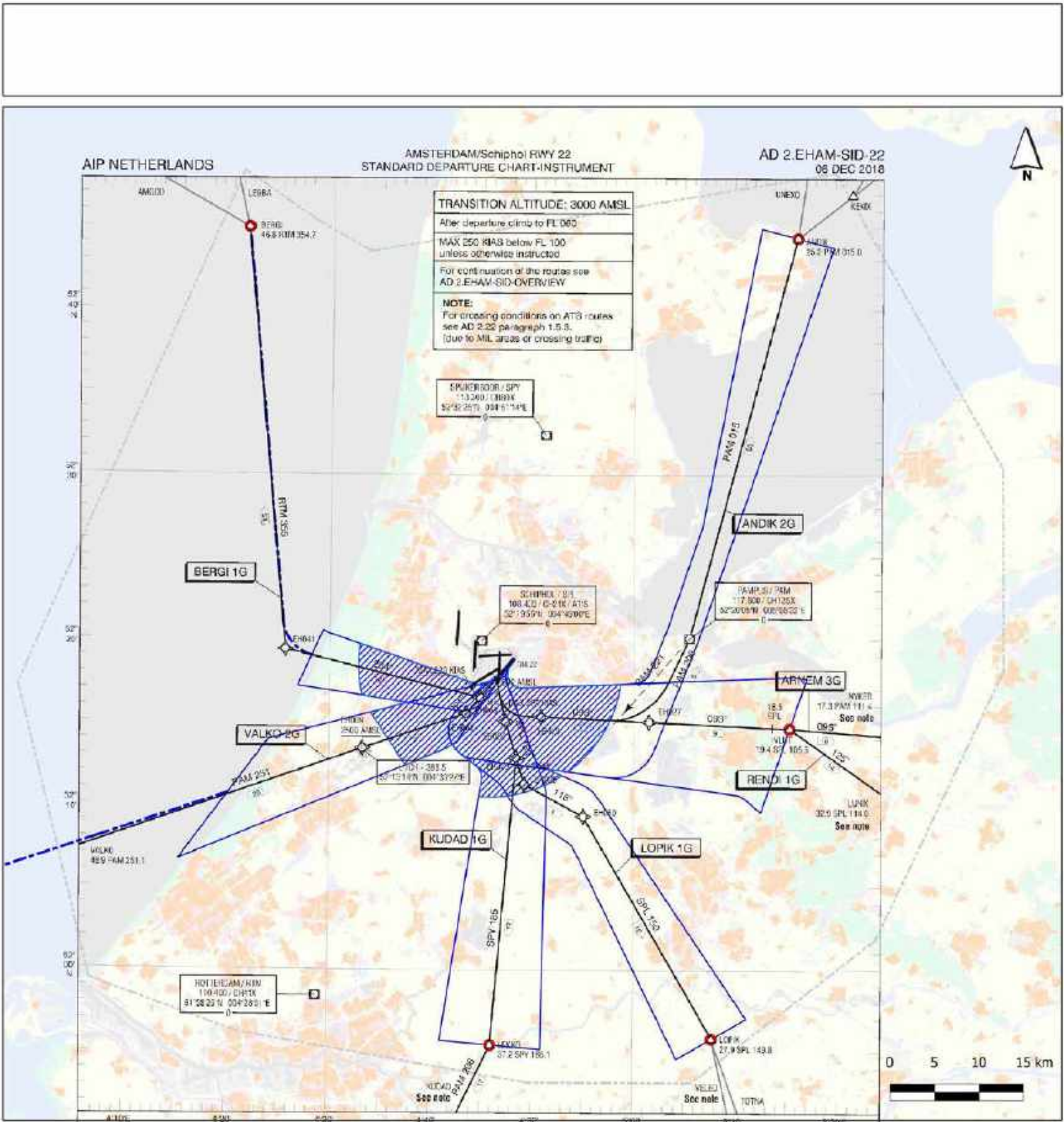


<p>Banestelsel</p> <p>SCALE 1 : 500 000</p> <p>0 5 10 15 20 km</p> <p>Begrenzing Luchthavengebied (update 2015)</p> <p>Woonbebouwing (update BBG 2015)</p> <p>MSA BASED ON SPL VOR/DME</p> <p>DISTANCES IN NM ALTITUDES IN FEET DIRECTIONS ARE MAGNETIC</p> <p>AVERAGE VAR 0° E (2010)</p> <p>23.1 SPY 304.5 DME SPY 28.1 NM VOR SPY RADIAL 034.2</p> <p>— SBL — ATIS ROUTE — VOR RADIAL — BEARING</p>	<table border="1"> <tr><td>TR 18C</td><td>02°13'30"N</td><td>004°44'20"E</td></tr> <tr><td>EH099</td><td>02°13'25"N</td><td>004°33'00"E</td></tr> <tr><td>EH029</td><td>02°12'17"N</td><td>004°52'11"E</td></tr> <tr><td>EH020</td><td>02°21'00"N</td><td>004°23'19"E</td></tr> <tr><td>EH045</td><td>02°13'04"N</td><td>004°43'47"E</td></tr> <tr><td>EH040</td><td>02°17'21"N</td><td>004°39'40"E</td></tr> <tr><td>EH001</td><td>02°14'30"N</td><td>004°39'01"E</td></tr> <tr><td>EH057</td><td>02°22'19"N</td><td>004°41'02"E</td></tr> <tr><td>EH029</td><td>02°09'40"N</td><td>004°52'43"E</td></tr> <tr><td>EH074</td><td>02°09'09"N</td><td>004°45'29"E</td></tr> <tr><td>EH068</td><td>02°17'29"N</td><td>004°41'11"E</td></tr> </table>	TR 18C	02°13'30"N	004°44'20"E	EH099	02°13'25"N	004°33'00"E	EH029	02°12'17"N	004°52'11"E	EH020	02°21'00"N	004°23'19"E	EH045	02°13'04"N	004°43'47"E	EH040	02°17'21"N	004°39'40"E	EH001	02°14'30"N	004°39'01"E	EH057	02°22'19"N	004°41'02"E	EH029	02°09'40"N	004°52'43"E	EH074	02°09'09"N	004°45'29"E	EH068	02°17'29"N	004°41'11"E	<p>Hoogte 0 voet vanaf het einde van de startbaan olopend met een stijging van 3,3%</p> <p>Hoogte 1500 voet 118.305 Schiphol Approach/Departure 121.305</p> <p>TMA exit points 121.500 Occasional Emergency 240.000</p> <p>Begrenzing TMA Schiphol (update 2020) 122.205 Departure Information</p> <p>dec2020</p>
TR 18C	02°13'30"N	004°44'20"E																																	
EH099	02°13'25"N	004°33'00"E																																	
EH029	02°12'17"N	004°52'11"E																																	
EH020	02°21'00"N	004°23'19"E																																	
EH045	02°13'04"N	004°43'47"E																																	
EH040	02°17'21"N	004°39'40"E																																	
EH001	02°14'30"N	004°39'01"E																																	
EH057	02°22'19"N	004°41'02"E																																	
EH029	02°09'40"N	004°52'43"E																																	
EH074	02°09'09"N	004°45'29"E																																	
EH068	02°17'29"N	004°41'11"E																																	

Tussen 06.00 en 06.45 en tussen 22.15 en 23.00 uur kan LVNL luchtverkeersleiding geven die ertoe strekt dat het straalvliegtuig blijft binnen de luchtverkeerweg die geldt voor de periode 23.00 tot 06.00 uur.



<p>Banenstelsel SCALE 1: 500 000</p> <p>0 5 10 15 20 km</p> <p>Begrenzing Luchthavengebied (update 2015)</p> <p>Woonbebouwing (update BBG 2015)</p> <p>MSK BASED ON SPL VOORHOME</p> <p>DISTANCES IN NM ALTITUDES IN FEET DIRECTIONS ARE MAGNETIC AVERAGE VAR 0° E (2010)</p> <p>20.1 SPY 304.5 DME SPY 20.1 NM VOR SPY RADIAL 004.2</p> <p>SID ATIS ROUTE VOR RADIAL BEARING</p>	<table border="1"> <tr><td>THF 22</td><td>52°18'51"N</td><td>004°48'11"E</td></tr> <tr><td>EH00N</td><td>52°13'28"N</td><td>004°31'09"E</td></tr> <tr><td>EH023</td><td>52°15'21"N</td><td>004°50'20"E</td></tr> <tr><td>EH027</td><td>52°15'00"N</td><td>005°01'31"E</td></tr> <tr><td>EH029</td><td>52°11'16"N</td><td>004°49'10"E</td></tr> <tr><td>EH041</td><td>52°19'22"N</td><td>004°25'39"E</td></tr> <tr><td>EH040</td><td>52°09'18"N</td><td>004°55'59"E</td></tr> <tr><td>EH042</td><td>52°15'50"N</td><td>004°43'44"E</td></tr> <tr><td>EH043</td><td>52°16'51"N</td><td>004°45'11"E</td></tr> <tr><td>EH044</td><td>52°15'04"N</td><td>004°47'23"E</td></tr> <tr><td>EH073</td><td>52°12'51"N</td><td>004°48'29"E</td></tr> </table>	THF 22	52°18'51"N	004°48'11"E	EH00N	52°13'28"N	004°31'09"E	EH023	52°15'21"N	004°50'20"E	EH027	52°15'00"N	005°01'31"E	EH029	52°11'16"N	004°49'10"E	EH041	52°19'22"N	004°25'39"E	EH040	52°09'18"N	004°55'59"E	EH042	52°15'50"N	004°43'44"E	EH043	52°16'51"N	004°45'11"E	EH044	52°15'04"N	004°47'23"E	EH073	52°12'51"N	004°48'29"E	<p>Hoogte 0 voet vanaf het einde van de startbaan olopend met een stijging van 3,3%</p> <p>Hoogte 1500 voet 115.000 Schiphol Approach / Departure 121.305</p> <p>TMA exit points 121.500 Central Emergency 243.000</p> <p>Begrenzing TMA Schiphol (update 2020) 122.305 Departure Information</p> <p>dec2020</p>
THF 22	52°18'51"N	004°48'11"E																																	
EH00N	52°13'28"N	004°31'09"E																																	
EH023	52°15'21"N	004°50'20"E																																	
EH027	52°15'00"N	005°01'31"E																																	
EH029	52°11'16"N	004°49'10"E																																	
EH041	52°19'22"N	004°25'39"E																																	
EH040	52°09'18"N	004°55'59"E																																	
EH042	52°15'50"N	004°43'44"E																																	
EH043	52°16'51"N	004°45'11"E																																	
EH044	52°15'04"N	004°47'23"E																																	
EH073	52°12'51"N	004°48'29"E																																	



<p>Banenstelsel SCALE 1: 500 000 0 5 10 15 20 km</p> <p>Begrenzing Luchthavengebied (update 2015)</p> <p>Woonbebouwing (update BBG 2015)</p> <p>MSK BASED ON SPL VOORHOM</p> <p>DISTANCES IN NM ALTITUDES IN FEET DIRECTIONS ARE MAGNETIC AVERAGE VAR 0° E (2010)</p> <p>20.1 SPY 304.5 DME SPY 20.1 NM VOR SPY RADIAL 004.2</p> <p>SID ATIS ROUTE VOR RADIAL BEARING</p>	<table border="1"> <tr><td>THF 22</td><td>52°18'51"N</td><td>004°48'11"E</td></tr> <tr><td>EH00N</td><td>52°13'29"N</td><td>004°31'09"E</td></tr> <tr><td>EH023</td><td>52°15'21"N</td><td>004°50'20"E</td></tr> <tr><td>EH027</td><td>52°15'00"N</td><td>005°01'31"E</td></tr> <tr><td>EH029</td><td>52°11'16"N</td><td>004°49'10"E</td></tr> <tr><td>EH041</td><td>52°19'22"E</td><td>004°25'39"E</td></tr> <tr><td>EH040</td><td>52°09'18"N</td><td>004°55'59"E</td></tr> <tr><td>EH042</td><td>52°15'50"N</td><td>004°43'44"E</td></tr> <tr><td>EH043</td><td>52°16'51"N</td><td>004°45'51"E</td></tr> <tr><td>EH044</td><td>52°15'04"N</td><td>004°47'23"E</td></tr> <tr><td>EH073</td><td>52°12'51"N</td><td>004°48'29"E</td></tr> </table>	THF 22	52°18'51"N	004°48'11"E	EH00N	52°13'29"N	004°31'09"E	EH023	52°15'21"N	004°50'20"E	EH027	52°15'00"N	005°01'31"E	EH029	52°11'16"N	004°49'10"E	EH041	52°19'22"E	004°25'39"E	EH040	52°09'18"N	004°55'59"E	EH042	52°15'50"N	004°43'44"E	EH043	52°16'51"N	004°45'51"E	EH044	52°15'04"N	004°47'23"E	EH073	52°12'51"N	004°48'29"E	<p>Hoogte 0 voet vanaf het einde van de startbaan olopend met een stijging van 3,3%</p> <p>Hoogte 1500 voet 115.000 Schiphol Approach / Departure 121.305</p> <p>TMA exit points 121.500 Central Emergency 243.000</p> <p>Begrenzing TMA Schiphol (update 2020) 122.305 Departure Information</p> <p>dec2020</p>
THF 22	52°18'51"N	004°48'11"E																																	
EH00N	52°13'29"N	004°31'09"E																																	
EH023	52°15'21"N	004°50'20"E																																	
EH027	52°15'00"N	005°01'31"E																																	
EH029	52°11'16"N	004°49'10"E																																	
EH041	52°19'22"E	004°25'39"E																																	
EH040	52°09'18"N	004°55'59"E																																	
EH042	52°15'50"N	004°43'44"E																																	
EH043	52°16'51"N	004°45'51"E																																	
EH044	52°15'04"N	004°47'23"E																																	
EH073	52°12'51"N	004°48'29"E																																	

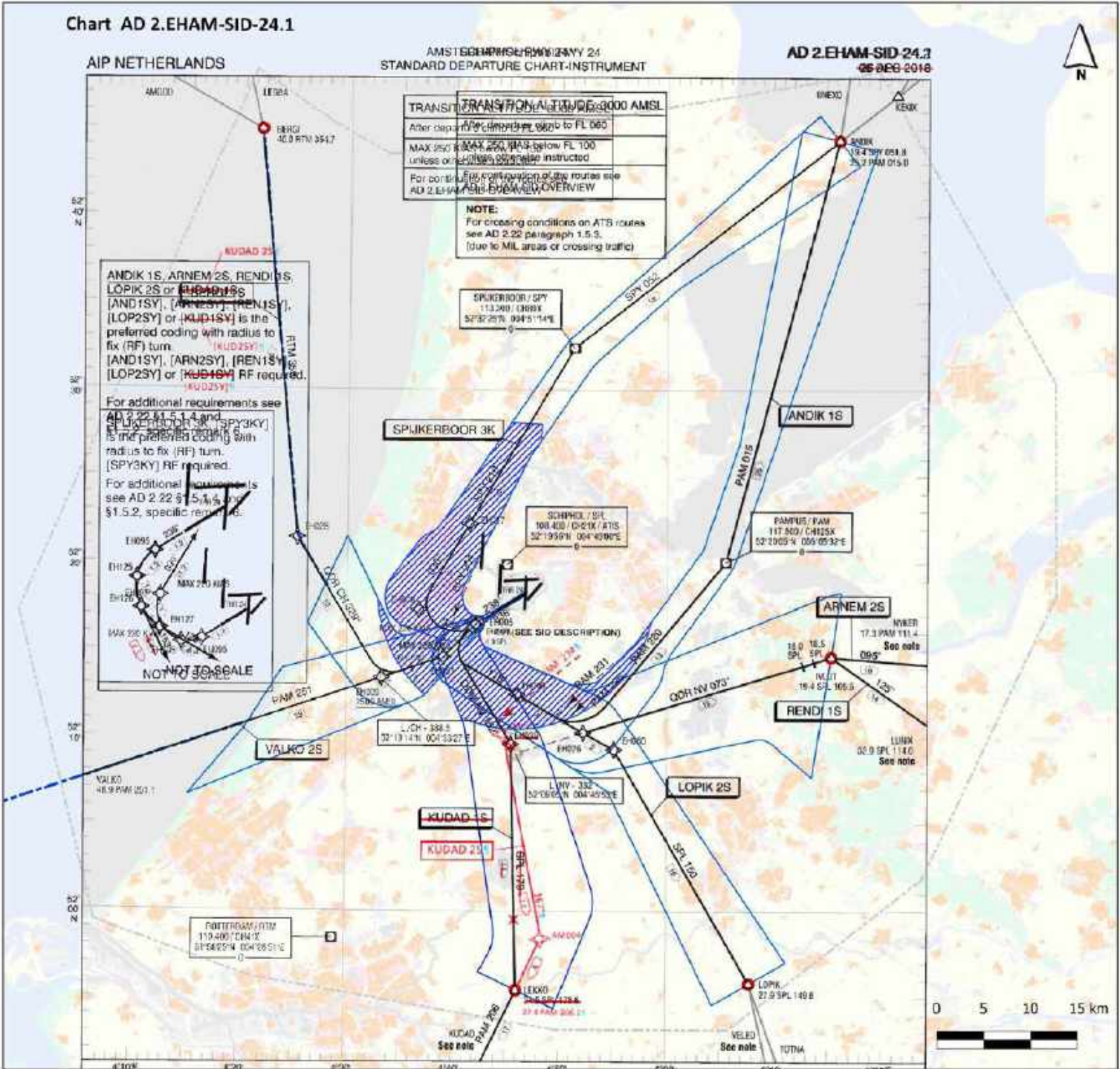
Luchtverkeersleiding Nederland

tussen 06.00 en 06.45 en tussen 22.15 en 23.00 uur kan LVNL luchtverkeersleiding geven die ertoe strekt dat het straanregeling blijft binnen de hoofdverkeersweg die geldt voor de periode 23.00 tot 06.00 uur.

versie: 1.0

status: Definitief

Chart AD 2.EHAM-SID-24.1



<p>Banenstelsel SCALE 1 : 500 000 0 5 10 15 20 km</p>	<p>Begrenzing Luchthavengebied (update 2015)</p>	<p>Woonbebouwing (update BBG 2015)</p>	<table border="1"> <tr><td>THR 24</td><td>52°18'19"N</td><td>004°46'37"E</td></tr> <tr><td>DH005</td><td>52°15'28"N</td><td>004°41'54"E</td></tr> <tr><td>DH006</td><td>52°12'59"N</td><td>004°35'50"E</td></tr> <tr><td>DH026</td><td>52°24'28"N</td><td>004°30'16"E</td></tr> <tr><td>DH009</td><td>52°05'43"N</td><td>004°45'26"E</td></tr> <tr><td>DH050</td><td>52°09'19"N</td><td>004°50'04"E</td></tr> <tr><td>DH005</td><td>52°50'00"N</td><td>004°45'27"E</td></tr> <tr><td>DH026</td><td>52°50'00"N</td><td>004°45'27"E</td></tr> <tr><td>DH027</td><td>52°50'00"N</td><td>004°45'27"E</td></tr> </table>	THR 24	52°18'19"N	004°46'37"E	DH005	52°15'28"N	004°41'54"E	DH006	52°12'59"N	004°35'50"E	DH026	52°24'28"N	004°30'16"E	DH009	52°05'43"N	004°45'26"E	DH050	52°09'19"N	004°50'04"E	DH005	52°50'00"N	004°45'27"E	DH026	52°50'00"N	004°45'27"E	DH027	52°50'00"N	004°45'27"E	<p>Hoogte 0 voet vanaf het einde van de startbaan olopend met een stijging van 3,3%</p> <p>Hoogte 1500 voet 115.205 Schiphol Approach / Departure 121.505 TMA exit points 121.500 General Emergency 243.000 Begrenzing TMA Schiphol (update 2020) 122.205 Departure Information</p>
THR 24	52°18'19"N	004°46'37"E																													
DH005	52°15'28"N	004°41'54"E																													
DH006	52°12'59"N	004°35'50"E																													
DH026	52°24'28"N	004°30'16"E																													
DH009	52°05'43"N	004°45'26"E																													
DH050	52°09'19"N	004°50'04"E																													
DH005	52°50'00"N	004°45'27"E																													
DH026	52°50'00"N	004°45'27"E																													
DH027	52°50'00"N	004°45'27"E																													
<p>MSA BASED ON SPL VORHOME</p> <p>DISTANCES IN NM ALTITUDES IN FEET DIRECTIONS ARE MAGNETIC AVERAGE VAR 0°E (2010)</p> <p>23.1 SPY 304.2 DME SPY 29.1 NM VOR SPY RADIAL 004.2</p> <p>SID ATS ROUTE VOR RADIAL BEARING</p>			<p>AM003 - 52°10'25"N 004°44'46"E AM004 - 51°59'17"N 004°49'04"E</p>																												

dec2020

E:\HAMDE\AMDT\egw\chart\15\standard\AD_24_25_2018\chart\AD_24_25_2018.dwg

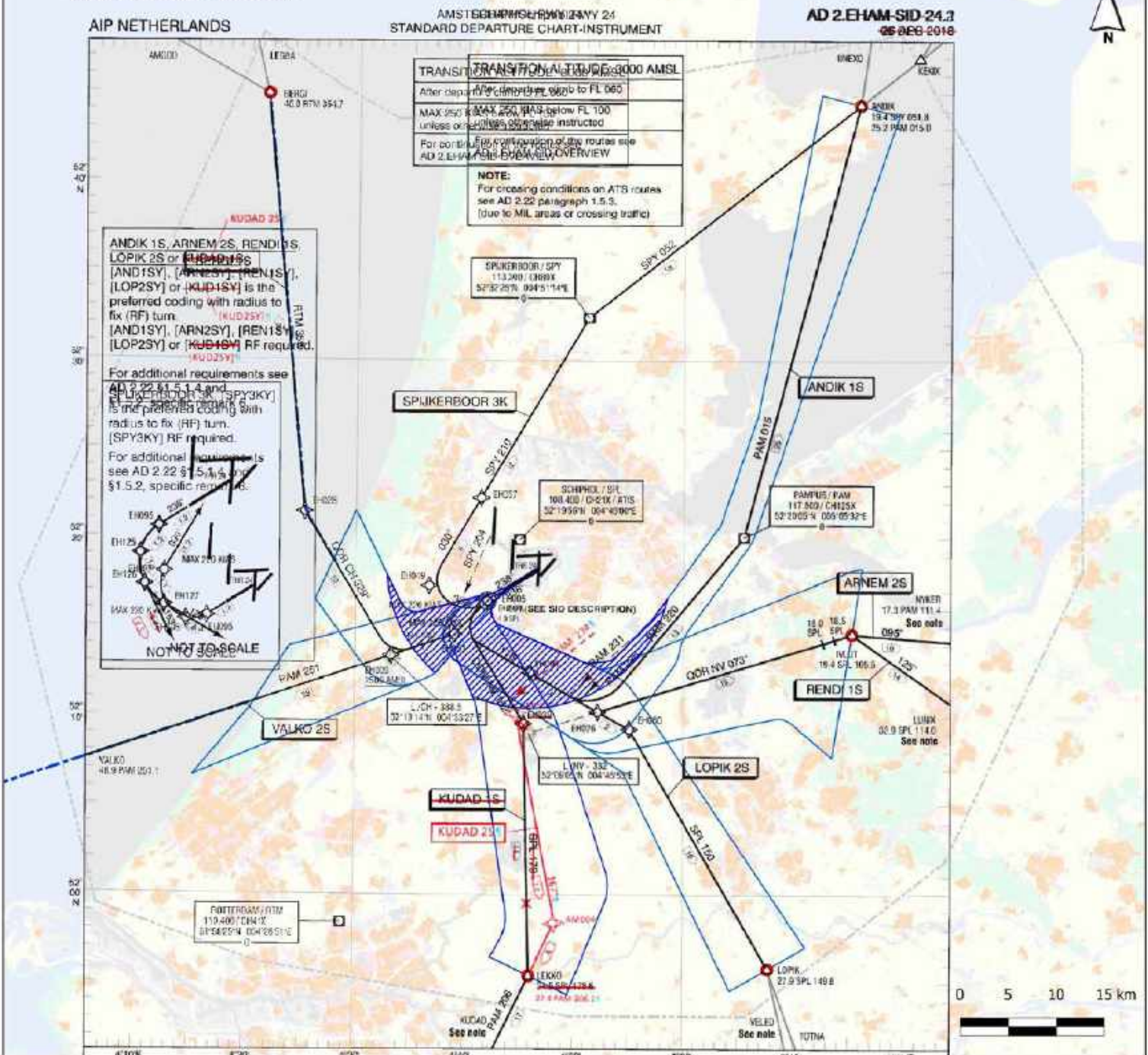
Luchtverkeersleiding Nederland

Procedures

titel: Optimalisatie EHAM 24 KUDAD1S en 1SY vanaf baan 24
 versie: 1.0

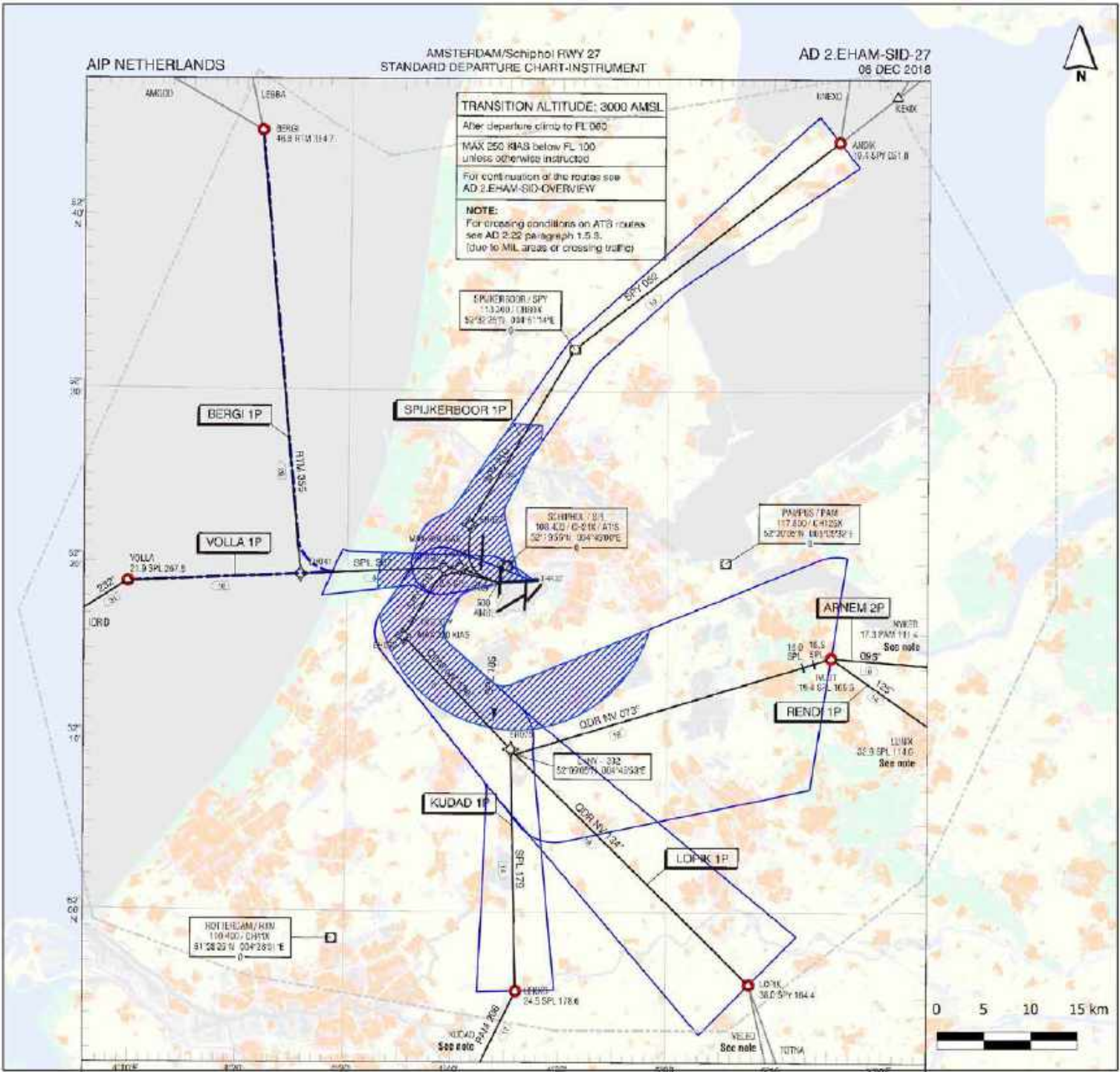
datum: 25 juni 2020
 status: Definitief

Chart AD 2.EHAM-SID-24.1

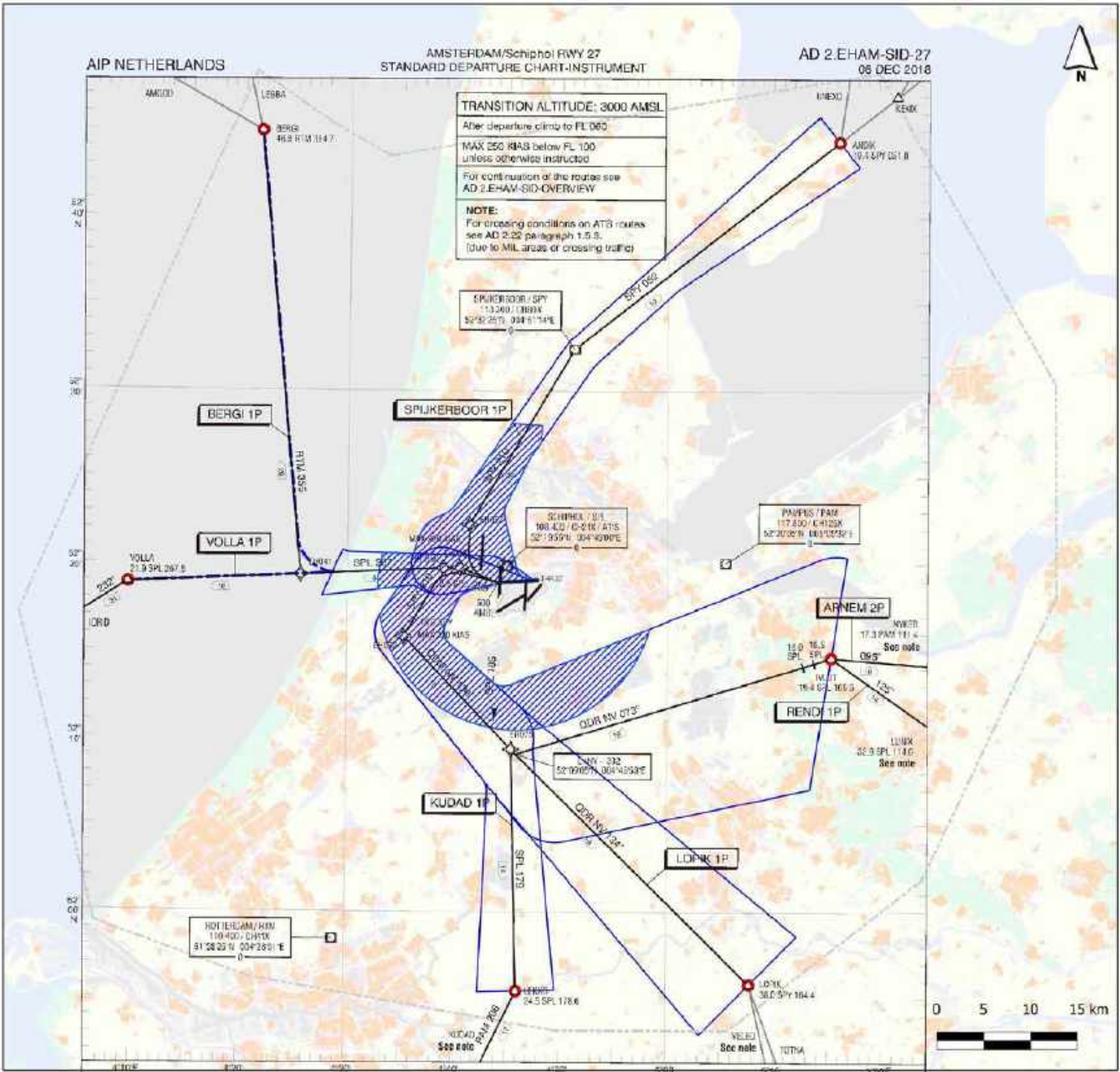


<p>Banenstelsel SCALE 1 : 500 000</p> <p>0 5 10 15 20 km</p> <p>Begrenzing Luchthavengebied (update 2015)</p> <p>Woonbebouwing (update BBG 2015)</p> <p>MSA BASED ON SPL VORHOME</p> <p>1780</p> <p>23.1 SPY 304.2 DME SPY 23.1 NM VOR SPY RADIAL 004.2</p> <p>SID ATIS ROUTE VOR RADIAL BEARING</p>	<table border="1"> <tr><td>THR 24</td><td>52°18'19"N</td><td>004°46'37"E</td></tr> <tr><td>E-005</td><td>52°15'28"N</td><td>004°41'54"E</td></tr> <tr><td>E-006</td><td>52°12'59"N</td><td>004°35'50"E</td></tr> <tr><td>E-026</td><td>52°22'28"N</td><td>004°30'16"E</td></tr> <tr><td>E-009</td><td>52°09'47"N</td><td>004°36'26"E</td></tr> <tr><td>E-050</td><td>52°09'19"N</td><td>004°30'04"E</td></tr> <tr><td>E-005</td><td>52°50'00"N</td><td>004°45'00"E</td></tr> <tr><td>E-025</td><td>505 SID DESCRIPTION</td></tr> <tr><td>E-026</td><td>505 SID DESCRIPTION</td></tr> <tr><td>E-027</td><td>505 SID DESCRIPTION</td></tr> </table> <p>AM003 - 52°10'25"N 004°44'46"E AM004 - 51°59'17"N 004°49'04"E</p>	THR 24	52°18'19"N	004°46'37"E	E-005	52°15'28"N	004°41'54"E	E-006	52°12'59"N	004°35'50"E	E-026	52°22'28"N	004°30'16"E	E-009	52°09'47"N	004°36'26"E	E-050	52°09'19"N	004°30'04"E	E-005	52°50'00"N	004°45'00"E	E-025	505 SID DESCRIPTION	E-026	505 SID DESCRIPTION	E-027	505 SID DESCRIPTION	<p>Hoogte 0 voet vanaf het einde van de startbaan olopend met een stijging van 3,3%</p> <p>Hoogte 1500 voet 115.005 Schiphol Approach / Departure 121.505 TMA exit points 121.500 General Emergency 243.000 Begrenzing TMA Schiphol (update 2020) 122.205 Departure Information</p>
THR 24	52°18'19"N	004°46'37"E																											
E-005	52°15'28"N	004°41'54"E																											
E-006	52°12'59"N	004°35'50"E																											
E-026	52°22'28"N	004°30'16"E																											
E-009	52°09'47"N	004°36'26"E																											
E-050	52°09'19"N	004°30'04"E																											
E-005	52°50'00"N	004°45'00"E																											
E-025	505 SID DESCRIPTION																												
E-026	505 SID DESCRIPTION																												
E-027	505 SID DESCRIPTION																												

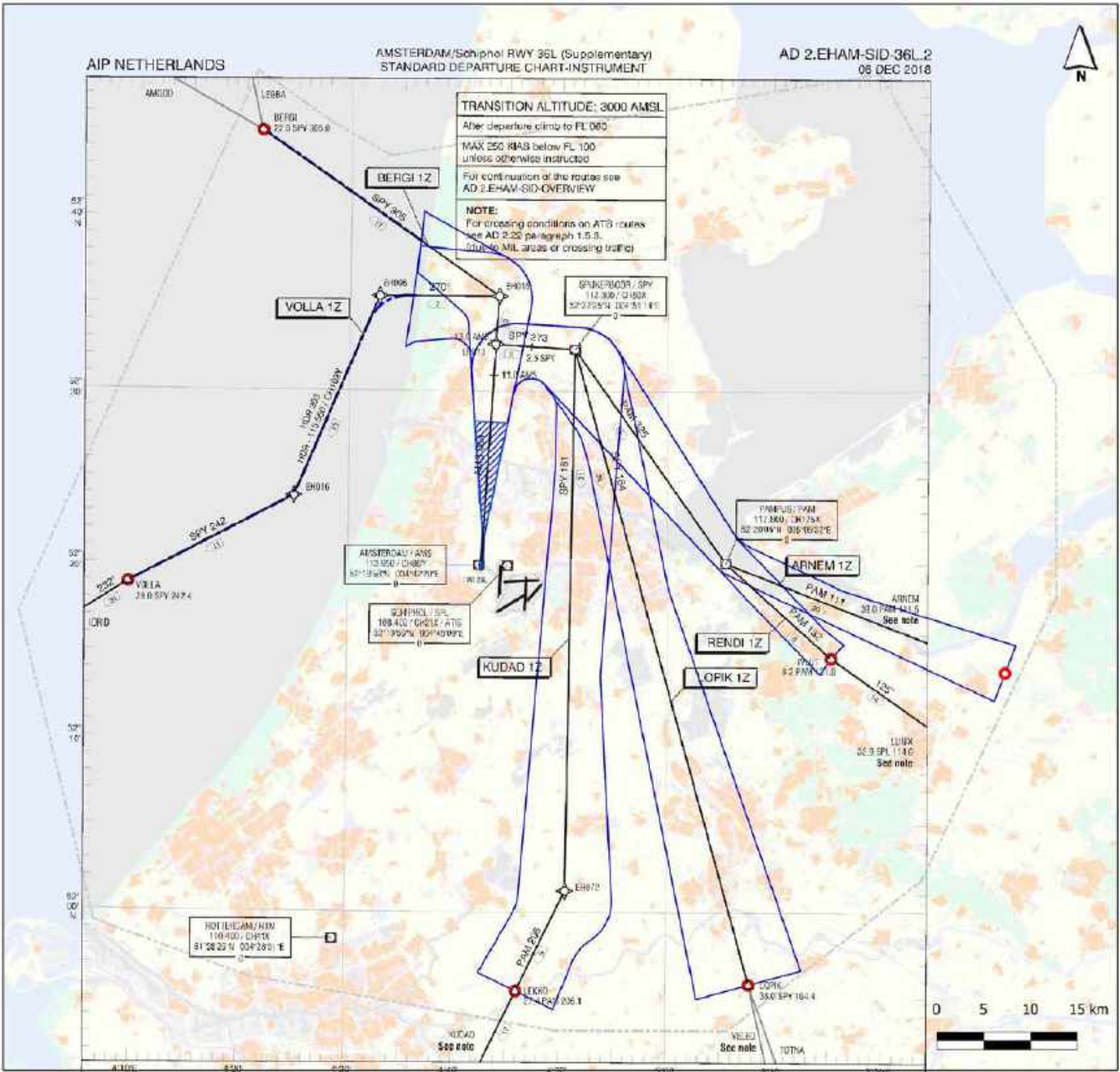
Tussen 06.00 en 06.45 en tussen 22.15 en 23.00 uur kan LVNL luchtverkeersleiding geven die ertoe strekt dat het straalvliegtuig blijft binnen de luchtverkeersweg die geldt voor de periode 23.00 tot 06.00 uur.



<p>Banenstelsel SCALE 1: 500 000 0 5 10 15 20 km</p> <p>Begrenzing Luchthavengebied (update 2015)</p> <p>Woonbebouwing (update BBG 2015)</p> <p>MSA BASED ON SPL VOR/DME</p> <p>DISTANCES IN NM ALTITUDES IN FEET DIRECTIONS ARE MAGNETIC AVERAGE VAR 0° E (2010)</p> <p>20.1 SPY 304.5 DME SPY 28.1 NM VOR SPY RADIAL 034.2</p> <p>— SID — ATIS ROUTE — VOR RADIAL — BEARING</p>	<table border="1"> <tr> <td>THF 27</td> <td>52°10'00" N</td> <td>05°47'40" E</td> </tr> <tr> <td>EM02</td> <td>52°15'11" N</td> <td>06°42'10" E</td> </tr> <tr> <td>EM04</td> <td>52°15'22" N</td> <td>06°42'50" E</td> </tr> <tr> <td>EM05</td> <td>52°15'44" N</td> <td>06°43'00" E</td> </tr> <tr> <td>EM07</td> <td>52°22'16" N</td> <td>06°41'12" E</td> </tr> <tr> <td>EM08</td> <td>52°15'48" N</td> <td>06°40'20" E</td> </tr> <tr> <td>EM09</td> <td>52°08'22" N</td> <td>06°45'27" E</td> </tr> </table>	THF 27	52°10'00" N	05°47'40" E	EM02	52°15'11" N	06°42'10" E	EM04	52°15'22" N	06°42'50" E	EM05	52°15'44" N	06°43'00" E	EM07	52°22'16" N	06°41'12" E	EM08	52°15'48" N	06°40'20" E	EM09	52°08'22" N	06°45'27" E	<p>Hoogte 0 voet vanaf het einde van de startbaan olopend met een stijging van 3,3%</p> <p>Hoogte 1500 voet 118.200 Schiphol Approach / Departure 121.305</p> <p>TMA exit points 121.500 Central Emergency 243.000</p> <p>Begrenzing TMA Schiphol (update 2020) 122.305 Departure Information</p>
THF 27	52°10'00" N	05°47'40" E																					
EM02	52°15'11" N	06°42'10" E																					
EM04	52°15'22" N	06°42'50" E																					
EM05	52°15'44" N	06°43'00" E																					
EM07	52°22'16" N	06°41'12" E																					
EM08	52°15'48" N	06°40'20" E																					
EM09	52°08'22" N	06°45'27" E																					
<p>© Air Traffic Control the Netherlands AIRAC AMDT 13/2018</p>																							



<p>Banenstelsel SCALE 1: 500 000 0 5 10 15 20 km</p> <p>Begrenzing Luchthavengebied (update 2015)</p> <p>Woonbebouwing (update BBG 2015)</p>	<p>THF 27 52°10'00"N 004°47'49"E EHO22 52°15'11"N 004°25'19"E EHO41 52°15'22"N 004°25'00"E EHO56 52°15'14"N 004°30'02"E EHO57 52°22'16"N 004°11'22"E EHO59 52°15'48"N 004°40'20"E EHO75 52°08'22"N 004°45'27"E</p>	<p>Hoogte 0 voet vanaf het einde van de startbaan olopend met een stijging van 3,3%</p> <p>Hoogte 1500 voet 115.000 Schiphol Approach / Departure 121.305 121.305</p> <p>TMA exit points 121.500 Central Emergency 243.000 122.305 Departure Information</p> <p>Begrenzing TMA Schiphol (update 2020)</p>	<p>0 5 10 15 km</p> <p>dec2020</p>
<p>MSA BASED ON SPL YOR/DME</p> <p>DISTANCES IN NM ALTITUDES IN FEET DIRECTIONS ARE MAGNETIC AVERAGE VAR 0°E (2010)</p> <p>20.1 SPY 304.0 DME SPY 28.1 NM YOR SPY RADIAL 034.2</p> <p>— SID — ATIS ROUTE — VOR RADIAL — BEARING</p> <p>© Air Traffic Control the Netherlands AIRAC AMDT 13/2018</p>			



<p>Banenstelsel SCALE 1 : 500 000 0 5 10 15 20 km</p> <p>Begrenzing Luchthavengebied (update 2015)</p> <p>Woonbebouwing (update BBG 2015)</p>	<p>THR 36L 52°10'43" N 004°40'32" E EHBW 52°05'27" N 004°02'49" E EHD3 52°04'11" N 004°02'40" E EHD10 52°05'27" N 004°02'40" E EHD16 52°05'55" N 004°23'02" E EHD72 52°01'14" N 004°50'32" E</p>	<p>Hoogte 0 voet vanaf het einde van de startbaan olopend met een stijging van 3,3%</p> <p>Hoogte 1500 voet 115.255 Schiphol Approach / Departure 121.205</p> <p>TMA exit points 121.500 Central Emergency 243.000</p> <p>Begrenzing TMA Schiphol (update 2020) 122.205 Departure Information</p>	<p>0 5 10 15 km</p> <p>dec2020</p>
<p>MBK BASED ON SPL VOORHOM</p> <p>DISTANCES IN NM ALTITUDES IN FEET DIRECTIONS ARE MAGNETIC AVERAGE VAR OF E (2010)</p> <p>20.1 SPY 306.0 DME SPY 28.1 NM VOR SPY RADIAL 034.2</p> <p>— SID — ATIS ROUTE — VOR RADIAL — BEARING</p>	<p>THR 36L 52°10'43" N 004°40'32" E EHBW 52°05'27" N 004°02'49" E EHD3 52°04'11" N 004°02'40" E EHD10 52°05'27" N 004°02'40" E EHD16 52°05'55" N 004°23'02" E EHD72 52°01'14" N 004°50'32" E</p>	<p>Hoogte 0 voet vanaf het einde van de startbaan olopend met een stijging van 3,3%</p> <p>Hoogte 1500 voet 115.255 Schiphol Approach / Departure 121.205</p> <p>TMA exit points 121.500 Central Emergency 243.000</p> <p>Begrenzing TMA Schiphol (update 2020) 122.205 Departure Information</p>	<p>0 5 10 15 km</p> <p>dec2020</p>

