












Ecotopenkaart Westerschelde 2012



Legenda

| | |
|---|--|
|  | 2953 ha Schor |
|  | 237 ha Pionierschor |
|  | 181 ha Supralitoraal |
|  | 525 ha Laagdynamisch hooggelegen litoraal |
|  | 2982 ha Laagdynamisch middelhooggelegen litoraal |
|  | 301 ha Laagdynamisch laaggelegen litoraal |
|  | 3292 ha Hoogdynamisch litoraal |
|  | 297 ha Hard substraat |
|  | 744 ha Laagdynamisch sublitoraal |
|  | 19158 ha Hoogdynamisch sublitoraal |
|  | 87 ha Overig |

Zie voor de inhoud van de beschreven legenda eenheden het Zoute wateren ecotopenStelsel (ZES.1):

H. Bouma, D.J. de Jong, F. Twisk, K. Wolfstein, 2005, Zoute wateren ecotopenStelsel (ZES.1). Rapport RIKZ/2005.024, ISBN 90-369-3449-4 Rijkswaterstaat, Rijksinstituut voor Kust en Zee/RIKZ, Middelburg

<http://www.vliz.be/imisdocs/publications/126967.pdf>

