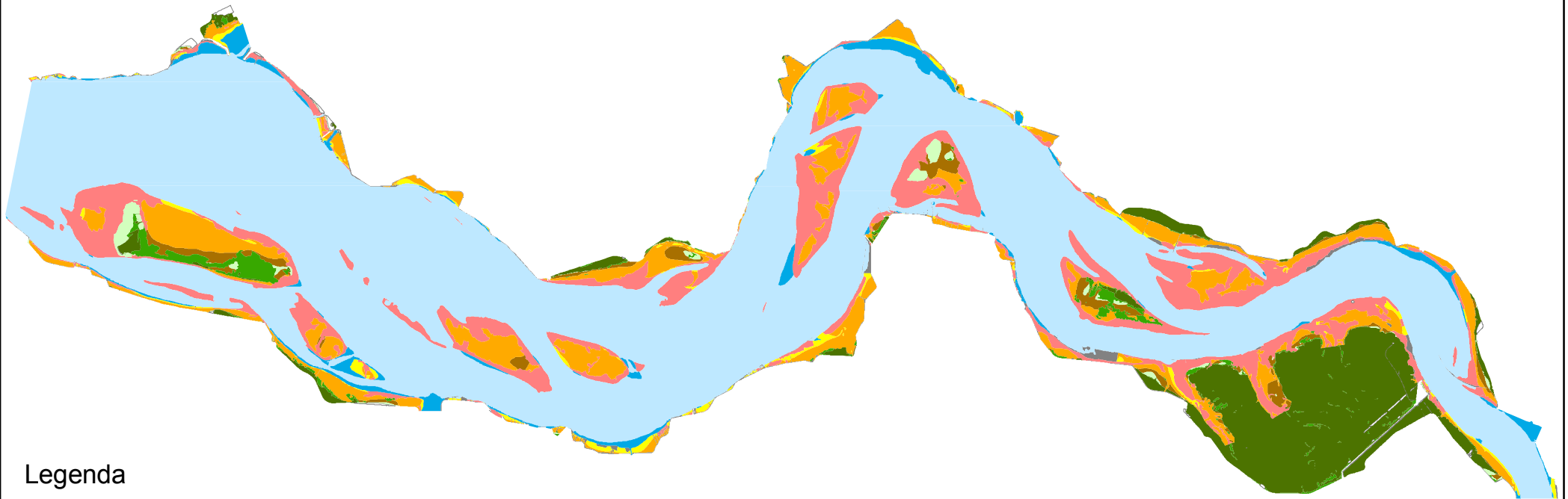













# Westerschelde 2008



## Legenda

	2817 ha Schor
	411 ha Pionierschor
	189 ha Supralitoraal
	489 ha Laagdynamisch hooggelegen litoraal
	2741 ha Laagdynamisch middelhooggelegen litoraal
	334 ha Laagdynamisch laaggelegen litoraal
	3701 ha Hoogdynamisch litoraal
	282 ha Hard substraat
	678 ha Laagdynamisch sublitoraal
	20026 ha Hoogdynamisch sublitoraal
	73 ha Overig

Zie voor de inhoud van de beschreven legenda eenheden het Zoute wateren ecotopenStelsel (ZES.1):

H. Bouma, D.J. de Jong, F. Twisk, K. Wolfstein, 2005, Zoute wateren ecotopenStelsel (ZES.1).Rapport RIKZ/2005.024, ISBN 90-369-3449-4 Rijkswaterstaat, Rijksinstituut voor Kust en Zee/RIKZ, Middelburg

<http://www.vliz.be/imisdocs/publications/126967.pdf>

