


















22 maart 2010



-  Natura2000 gebied
-  brug
-  hek
-  informatiepaneel
-  handwijzer
-  Picknickset
-  zitbank
-  Gemarkeerd wandelpad (SBB)
-  Ruiterpad (SBB)
-  Regionale ruiterroute
-  Wandelknooppuntennetwerk
-  ATB routes brabant
-  Fietsnetwerk
-  Parkeerplaats
-  Faunabeheerovereenkomsten

## Natura 2000: beleven, gebruiken en beschermen



Bronnen: ' Dienst voor het kadaster en de openbare registers, Apeldoorn

