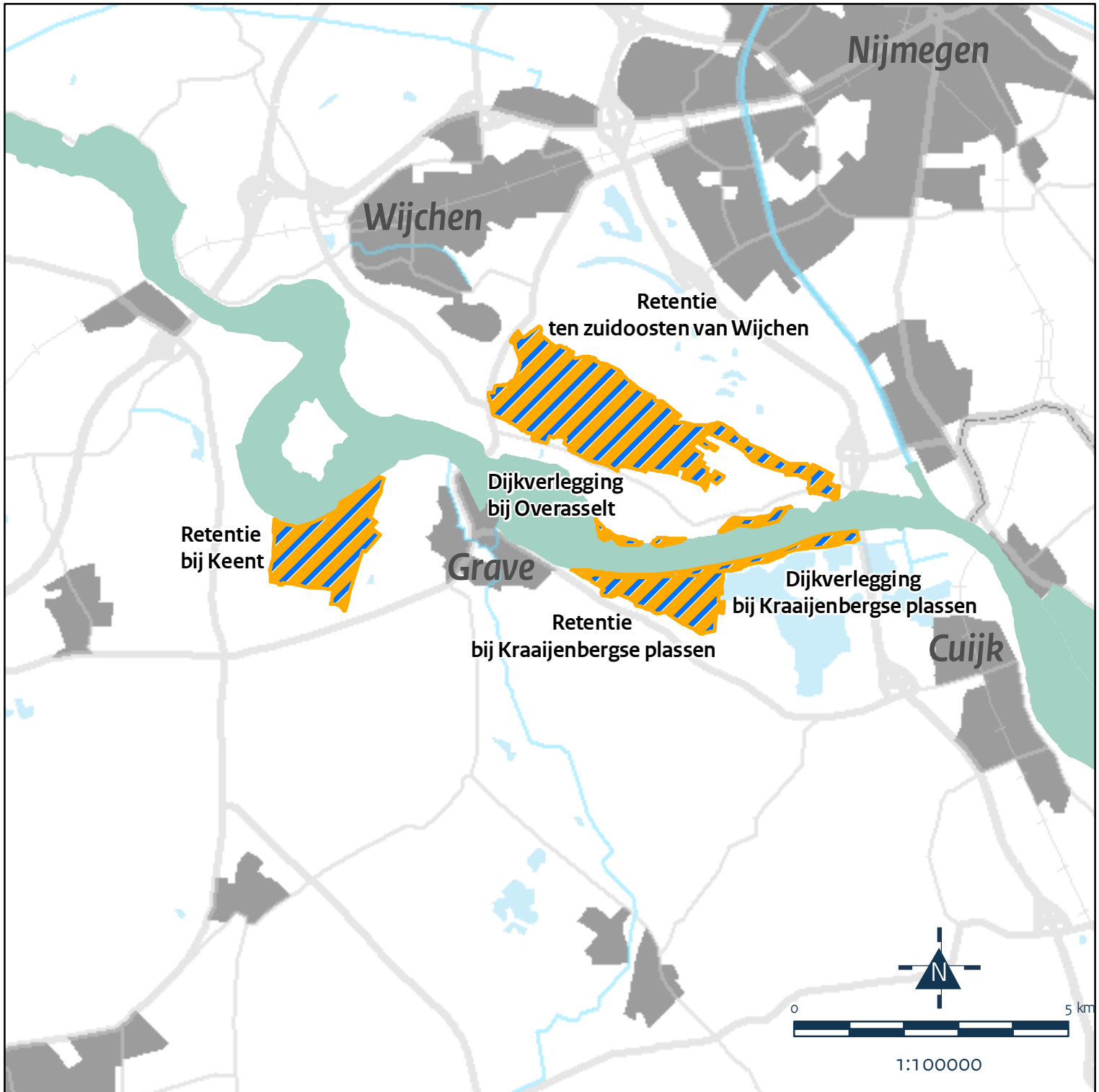




# Gebiedsreservering Maas voor de lange termijn

Retentie bij Keent, bij Kraaijenbergse plassen en ten Zuidoosten van Wijchen  
Dijkverlegging bij Kraaijenbergse plassen en bij Overasselt



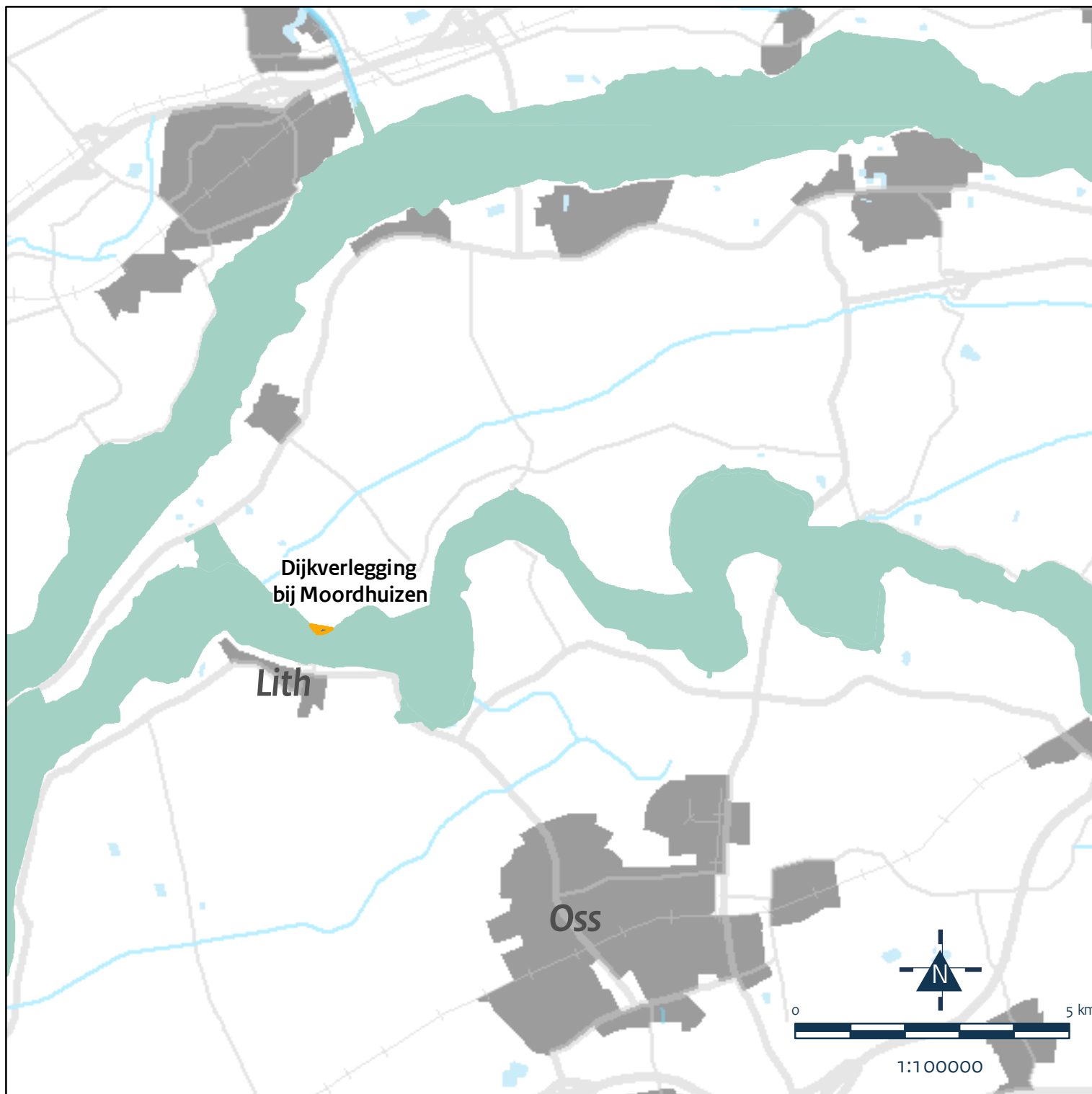
## Legenda

-  Gebiedsreserveringen voor de lange termijn
-  Rivierbed





# Gebiedsreservering Maas voor de lange termijn

## Dijkverlegging bij Moordhuizen



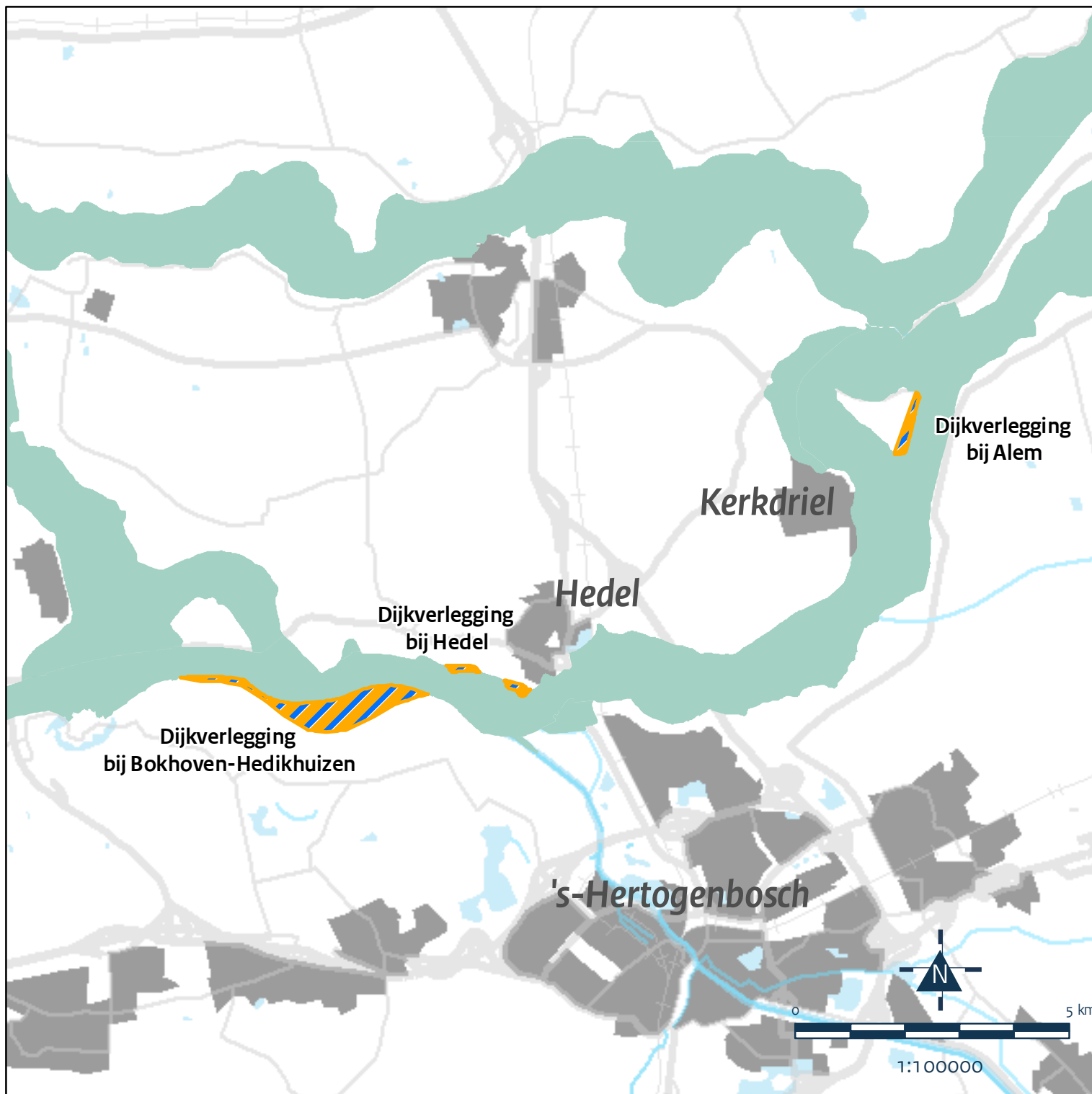
### Legenda

-  Gebiedsreserveringen voor de lange termijn
-  Rivierbed





# Gebiedsreservering Maas voor de lange termijn

Dijkverlegging bij Alem, bij Hedel en bij Bokhoven-Hedikhuizen



## Legenda

-  Gebiedsreserveringen voor de lange termijn
-  Rivierbed

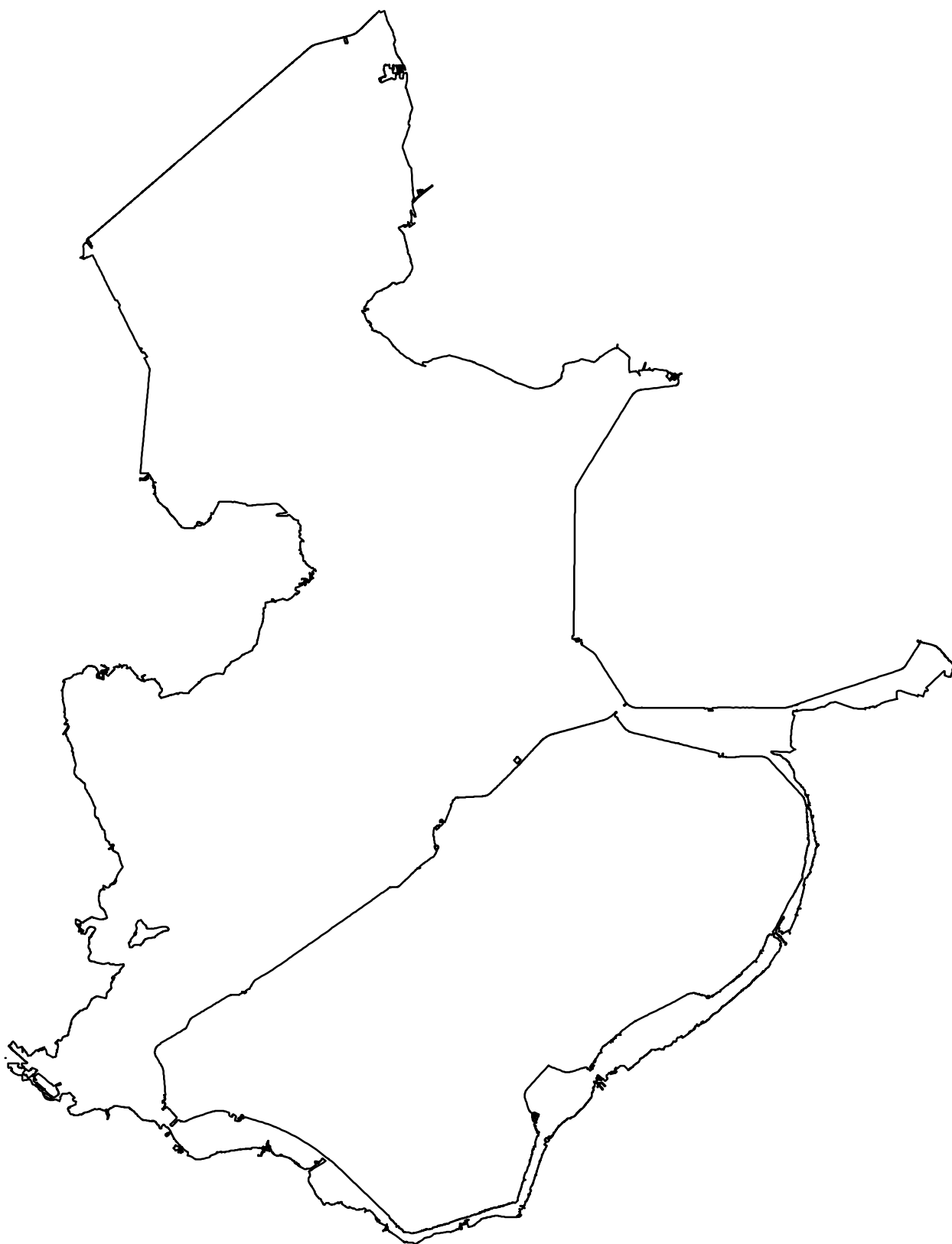


**Kaart 1** Locatie vestigingsplaatsen elektriciteitsproductie en hoogspanningsverbindingen

**legenda**

- Vestigingsplaats elektriciteitsproductie
- Hoogspanningsverbinding 380 kV (bestaand)
- Hoogspanningsverbinding 220 kV (bestaand)
- - - Nieuwe hoogspanningsverbinding (indicatief)
- ⋯ Tracéverbinding Randstad 380kV (indicatief)
- - - Tracéverbinding Maasvlakte-Engeland
- Tracéverbinding NorNed
- Grote steden
- - - Provinciegrens





**Legend**

— Amvb\_RDIJ\_kwantiteit\_Merge

Deze lijn is vrijwel overeenkomstig met de waterkwantiteitlijn  
091015\_lwaterkwantiteit zoals RDIJ deze gebruikt bij de Waterwet.

door Waterdienst C simons

# Bijlage X bij Besluit algemene regels ruimtelijke ordening

## Kaart werelderfgoed

